












Užliejamų teritorijų skirstymo pagal užliejimo tikimybę schema

Sutartiniai žymėjimai

-  Valstybinė siena
-  Gyvenvietes ir miesteliai
-  Pagrindinis kelias
-  Vietinis kelias
-  Saugomos teritorijos
-  Upės ir kiti vandens telkiniai
-  Užliejama zona apsaugota pylimais
-  Užliejama zona
-  Kuršių marios
-  Vasaros polderiai
-  Žiemos polderiai

Žiemos polderiai			
VARDAS	Nr	VARDAS	Nr
Rusnės	1		
Skirvytės	2	Kintų	9
Vorusnės	3	Sakučių	10
Uostadvario	4	Petrelių	11
Traksėdžių	5	Aukštumalės	12
Rugulių	6	Drevernės	13
Vabalų	7	Brokšvų	14
Šliažų	8	Jokšų	15

1:100.000