

PATVIRTINTAS
Šilutės rajono savivaldybės tarybos
2013 m. spalio 24 d. sprendimu
Nr. T1- 922

Papildytas
Šilutės rajono savivaldybės tarybos
2015 m. rugpjūčio 27 d. sprendimu Nr. T1-28
Papildytas
Šilutės rajono savivaldybės tarybos
2015 m. spalio 29 d. sprendimu Nr. T1-101



ŠILUTĖS RAJONO SAVIVALDYBĖS 2015-2024 METŲ STRATEGINIS PLĖTROS PLANAS

2013 m. spalio

(Papildyta – 2015 rugpjūtis)

(Papildyta – 2015 spalio)

TURINYS

TURINYS	1
SANTRAUKA	3
ŠILUTĖS R. SAVIVALDYBĖS 2015-2024 METŲ STRATEGINIO PLĖTROS PLANO RENGIMO EIGA	4
1. ŠILUTĖS R. SAVIVALDYBĖS ESAMOS SOCIALINĖS – EKONOMINĖS BŪKLĖS ANALIZĖS SANTRAUKA	12
1.1. GYVENTOJAI	12
1.2. VERSLAS, PRAMONĖ IR ŽEMĖS ŪKIS	13
1.3. ŠVIETIMAS	14
1.4. KULTŪRA	16
1.5. SOCIALINĖ APSAUGA	19
1.6. SVEIKATA	21
1.7. VIEŠASIS SAUGUMAS	22
1.8. INFRASTRUKTŪRA	23
2. ŠILUTĖS R. SAVIVALDYBĖS PLĖTROS VIZIJA IR STRATEGINIAI TIKSLAI	25
2.1. ŠILUTĖS R. SAVIVALDYBĖS VIZIJA	25
2.2. ŠILUTĖS R. SAVIVALDYBĖS PLĖTROS SRITYS IR STRATEGINIAI TIKSLAI	30
3. ŠILUTĖS R. SAVIVALDYBĖS STRATEGINIS PRIEMONIŲ PLANAS	38
3.1. SUKURTI PALANKIĄ APLINKĄ DRAUGIŠKAM GAMTAI VERSLUI IR INVESTICIJOMS (1.1.)	38
3.2. PLĖTOTI KULTŪRINĮ IR GAMTINĮ TURIZMĄ, PANAUDOJANT KULTŪRINĮ- ISTORINĮ PAVELDĄ BEI UNIKALIUS PAMARIO KRAŠTO GAMTOS IŠTEKLIUS (1.2.)	44
3.3. EFEKTYVIAI VYKDYTI SAVIVALDYBĖS VEIKLĄ (2.1.)	70
3.4. GERINTI INFRASTRUKTŪRĄ DARNOJE SU GAMTINE APLINKA (3.1.)	72
3.5. PLĖTOTI KONKURENCINGĄ ŽEMĖS ŪKĮ IR SKATINTI EKOLOGIŠKUMĄ (3.2.)	79
3.6. PLĖTOTI ŠIUOLAIKIŠKĄ, MODERNIĄ ŠVIETIMO SISTEMĄ, UŽTIKRINANT UGDYMO KOKYBĘ IR UŽIMTUMĄ (4.1.)	84
3.7. UŽTIKRINTI SVEIKĄ VIEŠĄJĄ IR GYVENAMĄJĄ APLINKĄ BEI TEIKTI KOKYBIŠKAS VISUOMENĖS IR ASMENS SVEIKATOS PRIEŽIŪROS PASLAUGAS (4.2.)	87
3.8. PLĖTOTI SAUGIĄ SOCIALINĘ APLINKĄ (4.3.)	90
3.9. STIPRINTI KULTŪRINĮ POTENCIALĄ, INTEGRUOJANT Į RAJONO BENDRUOMENĖS GYVENSENĄ (4.4.)	92
4. ŠILUTĖS R. SAVIVALDYBĖS STRATEGINIO PLĖTROS PRELIMINARI LĖŠŲ POREIKIO SUVESTINĖ	99
PRIEDAS – PLANUOJAMŲ ĮRENGTI DVIRAČIŲ TAKŲ SĄRAŠAS	102
PRIEDAS – ŠILUTĖS RAJONO SAVIVALDYBĖS BENDROJO UGDYMO MOKYKLŲ PASTATŲ SĄRAŠAS	103
PRIEDAS – ŠILUTĖS RAJONO SAVIVALDYBĖS KELIŲ IR GATVIŲ SĄRAŠAS PAGAL SENIŪNIJAS	104

SANTRAUKA

Siekdama paspartinti subalansuotą Šilutės r. savivaldybės plėtrą, sustiprinti konkurencingumą Lietuvoje ir Europoje, pasinaudoti struktūrinių fondų ir kitų finansinių išteklių teikiamomis galimybėmis, Šilutės r. savivaldybės administracija, bendradarbiaudama su Šilutės r. savivaldybės atstovais ir UAB „Ekonominės konsultacijos ir tyrimai“, parengė Šilutės r. savivaldybės strateginį plėtros planą 2015 – 2024 m. laikotarpiui.

Siekiant kokybiškai parengti Šilutės r. savivaldybės 2015 – 2024 m. strateginį plėtros planą, buvo atliktas galiojančio Šilutės r. strateginio plėtros plano 2005-2014 metams monitoringas, esamos ekonominės - socialinės būklės ir SSGG (stiprybių, silpnybių, grėsmių, galimybių) būklės analizė ir investicijų pritraukimo Šilutės r. savivaldybėje studija.

Atsižvelgiant į atliktą Šilutės r. savivaldybės strateginių planavimo dokumentų analizę, Šilutės r. savivaldybės socialinės – ekonominės būklės analizę bei parengtą Šilutės r. investicijų pritraukimo studiją, diskusijas su įvairiomis suinteresuotomis šalimis (Šilutės r. savivaldybės administracijos darbuotojais, Tarybos nariais, strateginio plano rengimo darbinėmis grupėmis), suformuluota Šilutės r. savivaldybės vizija iki 2024 metų: **Šilutės kraštas – kur vanduo ir žmonės kuria veržlų gyvenimą.**

Taigi, artėjant naujam Europos Sąjungos planavimo dešimtmečiui Šilutės kraštas siekia tapti patraukliu gyventojams, kur **žmogui gyventi ir dirbti gera**. Darbai ir siekiai, kuriuos Savivaldybė yra užsibrėžusi padaryti, numatyti vizijoje, t.y.:

- Kultūrinis ir gamtinis turizmas;
- Draugiškas gamtai verslas;
- Ekologiškas žemės ūkis ir žuvininkystė;
- Žalioji energetika šiuolaikinėje infrastruktūroje;
- Paslaugų darni plėtra;
- Aktyvus ir jaunėjantis kraštas.

ŠILUTĖS R. SAVIVALDYBĖS 2015-2024 METŲ STRATEGINIO PLĖTROS PLANO RENGIMO EIGA

Siekdama paspartinti subalansuotą Šilutės r. savivaldybės plėtrą, sustiprinti konkurencingumą Lietuvoje ir Europoje, pasinaudoti struktūrinių fondų ir kitų finansinių išteklių teikiamomis galimybėmis, Šilutės r. savivaldybė administracija, bendradarbiaudama su Šilutės r. savivaldybės atstovais ir išorės ekspertais, parengė Šilutės r. savivaldybės strateginį plėtros planą 2015 – 2024 m. laikotarpiui, pagal Žmogiškųjų išteklių plėtros veiksmų programos priemonę VP1-4.2-VRM-02-R „Regioninės plėtros tobulinimas, regionų plėtros planai ir savivaldybių (ilgalaikiai/trumpalaikiai) strateginiai plėtros planai“. Projektas yra patvirtintas Klaipėdos regiono plėtros tarybos 2010-06-14 sprendimu Nr. 6.1-25-(18.4).

Siekiant kokybiškai parengti Šilutės r. strateginį plėtros planą 2015 – 2024 m., buvo atliktas galiojančio Šilutės r. strateginio plėtros plano 2005-2014 metams monitoringas, esamos ekonominės - socialinės būklės ir SSGG (stiprybių, silpnybių, grėsmių, galimybių) būklės analizė ir investicijų pritraukimo Šilutės r. savivaldybėje studija.

Galiojančio Šilutės r. strateginio plėtros plano 2005-2014 m. monitoringo tikslas – atlikti Savivaldybės patvirtintų strateginio planavimo dokumentų analizę ir vertinimą, parengti rekomendacijas dėl dokumentų tobulinimo; įvertinti vykdomų, nevykdomų ir įvykdytų plėtros plano priemonių svarbą pagal prioritetus; atlikti Savivaldybės strateginio planavimo ir priežiūros procesų analizę, teikti rekomendacijas procesų optimizavimui. Uždaviniai ir tyrimo apimtis:

- atlikti Savivaldybės patvirtintų strateginio planavimo dokumentų analizę ir vertinimą, parengti rekomendacijas dėl dokumentų tobulinimo.
- įvertinti vykdomų, nevykdomų ir įvykdytų plėtros plano priemonių svarbą pagal prioritetus.
- atlikti Savivaldybės strateginio planavimo ir stebėsenos procesų analizę, teikti rekomendacijas procesų optimizavimui.

Esamos ekonominės – socialinės būklės analizės tikslas – visapusiškai įvertinti Šilutės r. savivaldybės valdymo srities plėtrai svarbius išorės ir vidaus veiksnius. Uždaviniai ir tyrimo apimtis:

- atlikti demografinių tendencijų analizę;
- atlikti verslo, pramonės ir žemės ūkio plėtros analizę;

- atlikti švietimo situacijos analizę;
- atlikti kultūros situacijos analizę;
- atlikti socialinės apsaugos situacijos analizę;
- atlikti sveikatos priežiūros situacijos analizę;
- atlikti viešojo saugumo situacijos analizę;
- atlikti infrastruktūros situacijos analizę;
- atlikti SSGG (stiprybių, silpnybių, grėsmių, galimybių) analizę.

Siekiant įvertinti tam tikros srities vystymosi tendencijas savivaldybėje, atliekamas 2005-2011 m. rodiklių palyginimas (arba, jeigu prieinama informacija, 2012 m.); informacijos apie gyventojus atveju – 2001-2011/2012 m. (2001 m. ir 2011 m. duomenys atspindi faktinius Visuotinių gyventojų ir būstų surašymų duomenis). Papildomai, siekiant įvertinti Savivaldybės situaciją kitų panašių savivaldybių kontekste, atliekamas palyginimas su Klaipėdos apskrities rajonų savivaldybėmis: Klaipėdos, Kretingos ir Skuodo. Miestų savivaldybės dėl skirtingos specifikos į palyginimą neįtraukiamos.

Šilutės r. investicijų pritraukimo studijos tikslas – visapusiškai įvertinti Šilutės r. investicijų pritraukimo potencialą, bei parengti investicijų skatinimo strategiją. Uždaviniai ir tyrimo apimtis:

- atlikti tiesioginių investicijų analizę;
- atlikti materialinių investicijų analizę;
- atlikti Šilutės rajone įgyvendinamų Europos Sąjungos projektų analizę;
- atlikti Lietuvos investicinio klimato vertinimą;
- atlikti Šilutės rajono investicinio klimato vertinimą;
- atlikti privalumų ir trūkumų analizę;
- pateikti susistemintus apklausos duomenis;
- parengti investicijų pritraukimo strategiją.

Siekiant įvertinti tam tikros srities vystymosi tendencijas rajone, atliekamas 2005-2011 m. rodiklių palyginimas (arba, jeigu prieinama informacija, 2012 m.). Papildomai, siekiant įvertinti Savivaldybės situaciją kitų panašių savivaldybių kontekste, atliekamas palyginimas su Klaipėdos apskrities rajonų savivaldybėmis: Klaipėdos, Kretingos ir Skuodo rajonais. Miestų savivaldybės dėl skirtingos specifikos į palyginimą neįtraukiamos.

Metodika. Šilutės r. savivaldybės strateginių planavimo dokumentų analizė atlikta vadovaujantis pokalbių su Savivaldybės administracijos darbuotojais metu surinkta

informacija, analizuojant pagrindinius Šilutės r. savivaldybės strateginius plėtros dokumentus: Šilutės r. strateginį plėtros planą 2005 – 2014 metams, Strateginio plėtros plano 2005 – 2014 metams monitoringo ataskaitas, Šilutės r. strateginio plėtros plano 2005 – 2014 metams priežiūros tvarką, veiklos planavimo dokumentus: Šilutės r. savivaldybės 2013–2015 metų strateginį veiklos planą, Šilutės r. savivaldybės strateginio planavimo tvarkos aprašą.

Parengta Šilutės r. investicijų pritraukimo studija ir atlikta Šilutės r. savivaldybės socialinės – ekonominės būklės analizės apžvalga pasitelkiant dokumentinių tyrimų metodą, apimančią oficialiai pasiekiamus antrinės informacijos šaltinius (pagrindinis – Statistikos departamentas prie Lietuvos Respublikos Vyriausybės), specializuotas išorines duomenų bazes (tarp jų: nacionalinės sveikatos rodiklių, švietimo rodiklių, aplinkos apsaugos rodiklių ir kt. duomenų bazės), įvairių registų (tarp jų: kultūros paveldo objektų, saugomų teritorijų ir kt.) duomenis, oficialios tarptautinių organizacijų duomenų bazės, tokios kaip: Jungtinių Tautų prekybos ir plėtros konferencija (UNCTADstat), Pasaulio prekybos organizacija, Pasaulio bankas, studijai aktualūs ekonominiai tyrimai/analizės/vertinimai: Pasaulio banko „Doing Business“, Pasaulio banko ataskaita „The Global Competitiveness Report 2012-2013“, Lietuvos laisvosios rinkos institutas „Lietuvos ekonomikos tyrimas 2011/2012 (2)“, informaciją pateikiamą įvairiuose strateginiuose Šilutės r. savivaldybės dokumentuose, metinėse veiklos ataskaitose, atskirų įstaigų/jų vadovų veiklos ataskaitose ir kitą Šilutės r. savivaldybės administracijos pateiktą informaciją.

Rezultatai ir tęstinumas.

Atlikta Šilutės r. savivaldybės strateginių planavimo dokumentų analizė ir Šilutės r. savivaldybės socialinės – ekonominės būklės analizė bei parengta Šilutės r. investicijų pritraukimo studija yra pagrindas rengiant kokybišką Šilutės r. savivaldybės 2015-2024 metų strateginį plėtros planą.

Rengiant Šilutės r. savivaldybės 2015 – 2024 m. strateginį plėtros planą dalyvavo Šilutės r. savivaldybės darbuotojai ir politikai, kuriems žinomos ir aktualios Šilutės r. gyventojų problemos ir klausimai. Buvo suformuotos šešios Šilutės r. savivaldybės 2015 – 2024 m. strateginio plėtros plano rengimo darbo grupės:

- Strateginės plėtros koordinacinė grupė;
- Strateginio plėtros plano rengimo darbo grupės:
 - I darbo grupė – Ekonomika;

- II darbo grupė – Visuomenė;
- III darbo grupė – Aplinka;
- IV darbo grupė – Žemės ūkis;
- Konsultantų grupė.

Šilutės r. savivaldybės strateginės plėtros koordinacinė darbo grupė:

Daiva Žebeliienė, Šilutės rajono savivaldybės merė (darbo grupės vadovė);
 Šarūnas Laužikas, Šilutės rajono savivaldybės mero pavaduotojas;
 Algirdas Balčytis, Šilutės rajono savivaldybės mero pavaduotojas;
 Arvydas Jakas, Šilutės rajono savivaldybės tarybos narys;
 Algirdas Gečas, Šilutės rajono savivaldybės tarybos narys;
 Raimundas Ambrozaitis, Šilutės rajono savivaldybės Administracijos direktorius;
 Alvidas Šimelionis, Šilutės rajono savivaldybės Administracijos direktoriaus pavaduotojas;
 Vygantas Kamarauskas, Šilutės rajono savivaldybės Administracijos direktoriaus pavaduotojas;
 Viktoras Bičkauskas, Šilutės rajono savivaldybės administracijos Architektūros ir urbanistikos skyriaus vedėjas;
 Remigijus Budrikas, Šilutės rajono savivaldybės administracijos Planavimo ir plėtros skyriaus vedėjas;
 Romualdas Eglinskas, Šilutės rajono savivaldybės administracijos Komunikacijos skyriaus vedėjas.
 Vilma Griškevičienė, Šilutės rajono savivaldybės administracijos Kultūros skyriaus vedėja;
 Alfredas Nausėda, Šilutės rajono savivaldybės administracijos Kaimo reikalų skyriaus vedėjas;
 Virginija Paulauskienė, l. e. Šilutės rajono savivaldybės administracijos Socialinės paramos skyriaus vedėjo pareigas;
 Sigitas Šeputis, Šilutės rajono savivaldybės administracijos Ūkio skyriaus vedėjas;
 Birutė Tekorienė, Šilutės rajono savivaldybės administracijos Švietimo skyriaus vedėja;
 Janina Valienė, Šilutės rajono savivaldybės administracijos Biudžeto ir finansų skyriaus vedėja;
 Romualdas Ambrulaitis, Šilutės rajono savivaldybės administracijos Planavimo ir plėtros skyriaus vyriausiasis specialistas;
 Marius Bartkus, Šilutės rajono savivaldybės administracijos Civilinės, priešgaisrinės ir gyventojų saugos skyriaus vyriausiasis specialistas – Savivaldybės gydytojas;
 Asta Jagelavičienė, Šilutės rajono savivaldybės administracijos Planavimo ir plėtros skyriaus vyriausioji specialistė;
 Rasa Kmitienė, Šilutės rajono savivaldybės administracijos Planavimo ir plėtros skyriaus vyriausioji specialistė.

I –a darbo grupė strateginiam plėtros planui rengti - ekonomika

Vygantas Kamarauskas, Šilutės rajono savivaldybės Administracijos direktoriaus pavaduotojas (darbo grupės pirmininkas);

Arvydas Jakas, Šilutės rajono savivaldybės tarybos narys;
Šarūnas Laužikas, Šilutės rajono savivaldybės mero pavaduotojas;
Steponas Kazlauskas, Šilutės rajono savivaldybės tarybos narys, UAB „Žibai“ direktorius;
Virgilijus Pozingis, Šilutės rajono savivaldybės tarybos narys;
Darijus Pundžius, Šilutės rajono savivaldybės tarybos narys;
Saulius Stankevičius, Šilutės rajono savivaldybės tarybos narys, UAB „Sauliaus transporto sistemos direktorius“;
Algis Bekeris, UAB „Įtampa“ direktorius;
Remigijus Budrikas, Šilutės rajono savivaldybės administracijos Planavimo ir plėtros skyriaus vedėjas;
Antanas Čepys, UAB „Nemuno deltos projektai“ direktoriaus pavaduotojas;
Sigita Jakubauskienė, Žuvininkystės įmonių asociacijos „Lampetra“ prezidentė.
Rimantas Jaruškevičius, UAB „Halė“ direktorius;
Petras Skutulas, laikraščio „Pamarys“ redaktorius;
Sigitas Šeputis, Šilutės rajono savivaldybės administracijos Ūkio skyriaus vedėjas;
Gražina Treigienė, AB Šiaulių banko Šilutės filialo direktorė;
Janina Valienė, Šilutės rajono savivaldybės administracijos Biudžeto ir finansų skyriaus vedėja;
Rimgaudas Višinskas, UAB „Kintai“ direktorius;
Edmundas Benetis, Šilutės rajono savivaldybės administracijos Architektūros ir urbanistikos skyriaus vedėjo pavaduotojas - vyriausiasis architektas;
Rasa Kmitienė, Šilutės rajono savivaldybės administracijos Planavimo ir plėtros skyriaus vyriausioji specialistė.

II –a darbo grupė strateginiam plėtros planui rengti - visuomenė

Alvidas Šimelionis, Šilutės rajono savivaldybės Administracijos direktoriaus pavaduotojas (grupės pirmininkas);
Algirdas Gečas, Šilutės rajono savivaldybės tarybos narys;
Vytautas Laurinaitis, Šilutės rajono savivaldybės tarybos narys, Asociacijos „Lamatos žemė“ pirmininkas;
Jonas Bendžius, Šilutės Pamario pagrindinės mokyklos direktorius;
Dalia Dirgėlienė, Švėkšnos „Saulės“ gimnazijos direktorė;
Dalia Drobniene, Šilutės rajono savivaldybės administracijos Rusnės seniūnė
Rasa Jakienė, BĮ Šilutės socialinių paslaugų centro direktorė;
Jonas Jaunius, Visuomenės atstovas;
Dainius Gricevičius, VšĮ „Šilutės sportas“ direktorius;
Vilma Griškevičienė, Šilutės rajono savivaldybės administracijos Kultūros skyriaus vedėja;
Ramunė Kiniulytė, BĮ Šilutės kamerinio dramos teatro direktorė;
Sigitas Mikutavičius, Šilutės rajono policijos komisariato viršininkas;
Virginija Paulauskienė, I. e. Šilutės rajono savivaldybės administracijos Socialinės paramos skyriaus vedėjo pareigas;

Juozas Sauspreškis, Šilutės rajono savivaldybės tarybos narys;
Birutė Servienė, BĮ Salos etnokultūros ir informacijos centro direktorė;
Darius Steponkus, VšĮ Šilutės ligoninės vyr. gydytojas;
Roza Šikšnienė, BĮ Šilutės muziejaus direktorė;
Birutė Tekorienė, Šilutės rajono savivaldybės administracijos Švietimo skyriaus vedėja;
Dalia Užpelkienė, BĮ F. Bajoraičio viešosios bibliotekos direktorė;
Marius Bartkus, Šilutės rajono savivaldybės Civilinės, priešgaisrinės ir gyventojų saugos skyriaus vyriausiasis specialistas - Savivaldybės gydytojas;
Rimantė Vitkauskaitė, Šilutės rajono savivaldybės administracijos Švietimo skyriaus vyriausioji specialistė;
Stasys Bielskis, laikraščio „Šilokarčema“ korespondentas.

III-ia darbo grupė strateginiam plėtros planui rengti - aplinka

Raimundas Ambrozaitis, Šilutės rajono savivaldybės Administracijos direktorius (darbo grupės pirmininkas);
Saulius Vytuvis, Šilutės rajono savivaldybės tarybos narys; Šilutės miškų urėdijos Saugų medienos ruošos prekybos ir techninio padalinio viršininkas;
Alma Čepienė, UAB „Nemuno deltos projektai“ architektė, projekto vadovė;
Romas Gečas, VĮ Šilutės miškų urėdijos Miško apsaugos inžinierius;
Algirdas Jakubauskas, VĮ „Klaipėdos regiono keliai“ Šilutės kelių tarnybos viršininkas;
Artūras Juočas, Nacionalinės žemės tarnybos prie ŽŪM Šilutės žemėtvarkos skyriaus vedėjas;
Ramūnas Lydis, Nemuno deltos regioninio parko direktorius;
Orestas Lidžius, „Šilutės gražinimo draugijos“ pirmininkas, elektroninio laikraščio „Eta žinios“ savininkas;
Alfredas Markvaldas, UAB „Šilutės vandenys“ direktorius;
Mindaugas Vaišvila, Klaipėdos RAAD Poveikio aplinkai vertinimo ir normatyvų skyriaus vedėjas;
Vaidas Pavilionis, Šilutės rajono savivaldybės tarybos narys;
Remigijus Rimkus, Šilutės rajono savivaldybės administracijos Ūkio skyriaus vyriausiasis specialistas – gamtosaugininkas;
Artūras Stonkus, UAB „Šilutės autobusų parkas“;
Algirdas Mykolas Šaulys, UAB „Šilutės šilumos tinklai“ direktorius;
Reda Švelniūtė, Šilutės rajono savivaldybės administracijos Kultūros skyriaus vyriausioji specialistė;
Egidijus Vidrinskas, kraštovaizdžio architektas, LKAS narys;
Rolandas Žalgevičius, TV3 žurnalistas.
Antanas Balvočius, Šilutės rajono savivaldybės administracijos Komunikacijos skyriaus vedėjo pavaduotojas;
Edmundas Benetis, Šilutės rajono savivaldybės administracijos Architektūros ir urbanistikos skyriaus vedėjo pavaduotojas - vyriausiasis architektas.

IV–a darbo grupė strateginiam plėtros planui rengti – žemės ūkis

Algirdas Balčytis, Šilutės rajono savivaldybės mero pavaduotojas (darbo grupės pirmininkas);
Kęstutis Andrijauskas, Lietuvos ūkininkų sąjungos Šilutės skyriaus pirmininkas;
Ričardas Bandza, Valstybinės miškų tarnybos miškų kontrolės skyriaus Klaipėdos teritorinio poskyrio vyriausiasis specialistas;
Povilas Budvytis, Šilutės rajono savivaldybės administracijos Kaimo reikalų skyriaus vedėjo pavaduotojas;
Edmundas Ciparis, Šilutės rajono valstybinės maisto ir veterinarijos tarnybos viršininkas;
Valentinas Dylertas, Šilutės rajono savivaldybės administracijos Juknaičių seniūnas;
Arūnas Jagminas, UAB „Šilutės polderiai“ direktorius;
Artūras Juočas, Nacionalinės žemės tarnybos prie ŽŪM Šilutės žemėtvarkos skyriaus vedėjas;
Vytautas Indriūnas; Valstybinės augalininkystės tarnybos prie ŽŪM Klaipėdos regiono skyriaus specialistas;
Algimantas Elijošius, Ūkininkas;
Birutė Gustienė, LR Žemės ūkio rūmų Šilutės skyriaus savivaldos organizatorė;
Rasa Grygelienė, Valstybinės augalininkystės tarnybos prie ŽŪM Šilutės augalų veislių tyrimo stoties vedėja;
Sigitas Grinčinitis, laikraščio „Šilutės naujienos“ komercijos direktorius;
Kazimieras Katutis, Lietuvos agrarinių ir miškų mokslo centro Vėžaičių filialo mokslo darbuotojas;
Genovaitė Kimbrienė, Šilutės rajono savivaldybės tarybos narė, Šilutės kredito unijos valdybos pirmininkė, administracijos vadovė;
Ina Kuzmienė, Lietuvos žemės ūkio konsultavimo tarnybos Šilutės biuro vedėja;
Ramūnas Lydis, Nemuno deltos regioninio parko direkcijos direktorius;
Alfredas Stasys Nausėda, Šilutės rajono savivaldybės administracijos Kaimo reikalų skyriaus vedėjas;
Genutė Naujokienė, UAB „Gyvulių produktyvumo kontrolė“ Tauragės ir Šilutės skyriaus vadovė;
Arvydas Švagždys, Rusnės gamtos fondo pirmininkas;
Juzefa Tamavičienė, Šilutės rajono savivaldybės administracijos Katyčių seniūnė; Stanislava Juzefa Zdanavičienė, Valstybinės gyvulių veislininkystės priežiūros tarnybos prie ŽŪM vyriausioji specialistė - valstybinė veislininkystės inspektorė.

Konsultantų grupė

Algirdas Jakubauskas, VĮ „Klaipėdos regiono keliai“ Šilutės kelių tarnybos viršininkas;
Jūratė Jakštienė, Klaipėdos teritorinės darbo biržos Šilutės skyriaus vyriausioji specialistė;
Alvydas Balandis, Šilutės rajono policijos komisariato Viešosios policijos skyriaus viršininkas;
Kestutis Pralgauskas, VĮ „Klaipėdos regiono keliai“ direktoriaus pavaduotojas-vyriausiasis inžinierius;
Loreta Šiaudvytytė, Šilutės psichikos sveikatos ir psichoterapijos centro direktorė;
Eligijus Vaičiulis, Klaipėdos teritorinės darbo biržos Šilutės skyriaus vedėjo pavaduotojas;

UAB „Ekonominės konsultacijos ir tyrimai“

Andrius Varnas, Kintų būriavimo mėgėjų klubo „Marių burės“ prezidentas.

Rengėjai

UAB „Ekonominės konsultacijos ir tyrimai“.

Šilutės r. savivaldybės strateginį plėtros planą 2015 – 2024 m. sudaro:

- Šilutės r. savivaldybės socialinės – ekonominės būklės analizės santrauka,
- Šilutės r. savivaldybės vizija,
- plėtros sritys,
- strateginiai tikslai,
- uždaviniai,
- priemonės,
- preliminarus lėšų poreikis priemonei įgyvendinti pagal finansavimo šaltinius,
- priemonių įgyvendinimo matavimo rodikliai ir jų planinės reikšmės,
- atsakingi priemonių koordinatoriai,
- preliminarus lėšų poreikio suvestinė pagal finansavimo šaltinius 2015-2024 m.

1. ŠILUTĖS R. SAVIVALDYBĖS ESAMOS SOCIALINĖS – EKONOMINĖS BŪKLĖS ANALIZĖS SANTRAUKA

1.1. Gyventojai

Stiprybės <ul style="list-style-type: none">• Šilutės r. savivaldybė, su 44,2 tūkst. gyventojų, yra viena iš penkiolikos didžiausių Lietuvos savivaldybių.• Auga urbanizacijos lygis: per 2001-2012 m. kaimo gyventojų dalis sumažėjo 0,7 procentinio punkto, atitinkamai (iki 60,5%) išaugo miesto gyventojų dalis.• Aukštas gyventojų ekonominis aktyvumas: santykiniai didesnė gyventojų dalis lyginant su Lietuva ar Klaipėdos apskritimi dirba arba aktyviai ieško darbo.	Silpnybės <ul style="list-style-type: none">• Spartūs gyventojų skaičiaus mažėjimo tempai dėl neigiamos natūralios kaitos ir pastaraisiais metais ypač suaktyvėjusios emigracijos.• Darbo jėgos pasiūlos mažėjimas ir struktūros pokyčiai (daugiausiai emigruoja darbingiausio amžiaus ekonomiškai aktyvūs gyventojai), mažinantys savivaldybės investicinį patrauklumą.• Lyginant su šalimi ir Klaipėdos apskrities vidurkiu, santykinai prastesnės užimtumo (didesnis nedarbas) ir uždarbio (mažesnis vidutinis darbo užmokestis) galimybės.
Galimybės <ul style="list-style-type: none">• Ieškoti vidinių resursų padidinti savivaldybės patrauklumą gyventojams arba pasinaudoti Klaipėdos didmiesčio metropolizacija (t.y. procesas gali padėti išlaikyti arba paskatinti kurtis Šilutės r. savivaldybėje naujus gyventojus, kurių darbo vietos būtų Klaipėda ir kitos jo	Grėsmės <ul style="list-style-type: none">• Mažėjant gyventojų skaičiui, mažėja teritorijos ekonominis aktyvumas, sunkiau užtikrinti užimtumą, viešųjų paslaugų/ infrastruktūros prieinamumą ir efektyvumą; daugėja socialinių problemų.• Teikiamų viešųjų paslaugų apimtys, masto ir įvairovės neatitikimas

<p>regiono vietovės.).</p> <ul style="list-style-type: none"> • Ekonominio, socialinio poveikio priemonių panaudojimas demografinės aplinkos gerinimui. • Situacijos darbo rinkoje gerinimas per verslo sektoriaus plėtros, smulkaus ir vidutinio verslo, gyventojų išsilavinimo ir verslumo gerinimo iniciatyvas. 	<p>besikeičiančiai gyventojų struktūrai.</p> <ul style="list-style-type: none"> • Tolesnis savivaldybės darbo jėgos pasiūlos (kiekybine ir kvalifikacijos prasme) mažėjimas dėl darbingo amžiaus gyventojų emigracijos.
--	--

1.2. Verslas, pramonė ir žemės ūkis

<p>Stiprybės</p> <ul style="list-style-type: none"> • Palanki verslo sektoriaus struktūra, kuomet dominuoja didesnę pridėtinę vertę kuriančios veiklos (pramonė ir sparčią plėtrą demonstruojančios paslaugos), o prekybos dalis yra santykinai mažesnė. • Savivaldybėje veikia keli stiprūs pramonės subjektai. • Santykinai didesnė orientacija į žemės ūkio veiklą, savivaldybė yra tarp pirmaujančių Klaipėdos apskrityje pagal žemės ūkio bendrosios produkcijos vertę (2005-2001 m. pirmavo, 2011 m. – užėmė 2-ą vietą). • Šilutės r. savivaldybė pagal turizmo išteklių ir statuso rodiklius priskiriama prie geriausiai vertinamų šalies savivaldybių. Pagrindinės savivaldybės 	<p>Silpnybės</p> <ul style="list-style-type: none"> • Maža rinka ir vartotojų perkamoji galia stabdo verslo plėtrą. • Žemas verslumo lygis (13,6 MVJ/1000 gyv.), situacija keičiasi lėčiau nei bendrai šalyje; tarp kaimiškų Klaipėdos apskrities savivaldybių žemesnis verslumo lygis yra tik Skuodo r. savivaldybėje. • Nors paslaugos yra vienas iš sparčiausiai besiplečiančių verslo sektorių Šilutės r. savivaldybėje, nėra pasiektas šalies ar Klaipėdos apskrities paslaugų išvystymo lygis. • Šilutės r. savivaldybė atsilieka nuo kitų Klaipėdos apskrities rajonų pagal 2009-2011 m. žemės ūkio sektoriaus plėtrą (dėl gyvulininkystės rezultatų). • Nepakankamai išvystytas turizmo
--	---

<p>stiprybės – vaizdingas kraštovaizdis (vandeningumas ir miškingumas) ir saugomų teritorijų gausa.</p>	<p>paslaugų portfelis, ypač vertinant infrastruktūros objektus (įrengtas turistines trasas, takus, maudyklas ir pan.).</p>
<p>Galimybės</p> <ul style="list-style-type: none"> • Skatinti smulkaus ir vidutinio verslo plėtrą per verslumo skatinimo iniciatyvas; per informavimo ir skatinimo iniciatyvas pasinaudoti prieinama finansine pagalba (ES struktūrinė parama ir pan.). • Skatinti vietinių ar užsienio investicijų pritraukimą į savivaldybę, tobulinant investicinę aplinką bei aktyvinant investicijų pritraukimo veiksmus. • Didžiausias potencialas į eksportą ir turizmą nukreiptose veiklose. • Skatinti netradicinių verslų, amatų kūrimąsi, ekologinių žemdirbystės ūkių plėtrą; gyventojų verslumo didinimas, skatinant verslų diversifikavimą kaimo vietovėse. • Didesnį dėmesį skirti savivaldybės turistinio veido formavimui ir turizmo potencialo išnaudojimui. 	<p>Grėsmės</p> <ul style="list-style-type: none"> • Nepakankamai vystantis verslo sektoriui, vis didesnė dalis darbingo amžiaus gyventojų emigruos į ekonomiškai patrauklesnes vietas, kur užimtumo ir uždarbio galimybės geresnės. • Išaugęs ekonomiškai neaktyvių, valstybės/ savivaldybės išlaikomų potencialiai darbingų asmenų dalis. • Nepakankama žemės ūkio sektoriaus plėtra labiausiai palies kaimo gyventojus (ypač žemės ūkyje labiausiai besispecializuojančiose seniūnijose), kas gali lemti socialinės situacijos savivaldybėje prastėjimą.

1.3. Švietimas

<p>Stiprybės</p> <ul style="list-style-type: none"> • Nuosekliai vykdoma švietimo sistemos 	<p>Silpnybės</p> <ul style="list-style-type: none"> • Mažėjantis besimokančiųjų skaičius: per
--	---

<p>optimizavimo veikla, atsižvelgiant į mažėjantį besimokančiųjų skaičių.</p> <ul style="list-style-type: none"> • Ikimokykliniame ugdyme tenkinamas esamas poreikis - visi pageidaujantys gali lankyti pasirinktą ikimokyklinio ugdymo įstaigą. • Palyginti didelis gimnazijų skaičius, kuriose dirba aukštos kvalifikacijos specialistai. Auga gimnazijų populiarumas: per 2008/2009-2011/2012 mokslo metus besimokančiųjų gimnazijos klasėse skaičius išaugo 23% (tuo tarpu kitose klasėse mažėja). • Švietimo įstaigose yra santykinai aukštas materialinio aprūpinimo lygis (informacinėmis technologijomis, patalpomis, mokinius vežiojančiais autobusais). • Veikia 3 profesinio mokymo paslaugas teikiančios įstaigos: Šilutės turizmo ir paslaugų verslo mokykla, Šilutės žemės ūkio mokykla, VšĮ Juknaičių skyrius Kauno paslaugų verslo darbuotojų profesinio rengimo centras. 	<p>2001-2012 m. vaikų (0-14 m.) skaičius savivaldybėje sumažėjo 45%, o jaunimo (15-19 m.) skaičius – 21%. Pagal vaikų skaičiaus mažėjimo tempus Šilutės r. savivaldybė ženkliai lenkia šalies vidurkį.</p> <ul style="list-style-type: none"> • Aktuali problema – švietimo sistemos darbuotojų amžiaus struktūra; sunkiau pritraukti jaunus specialistus; daugėja pensijinio amžiaus dirbančių mokytojų. • Aktualus mokytojų kvalifikacijos klausimas vidurinėse ir pagrindinėse mokyklose, kur yra didžiausia neatestuotų mokytojų dalis (atitinkamai 11% ir 10%), mažiausia aukščiausios kvalifikacijos mokytojų dalis. • Aktualus mokymosi kokybės klausimas: auga pagrindinio ir vidurinio išsilavinimo neįgyjančių mokinių dalis, yra didesnė nei vidutiniškai šalyje. • Lyginant su Klaipėdos apskrities rajoninėmis savivaldybėmis, Šilutės r. savivaldybėje vidutinis vieno mokinio bendrojo ugdymo finansavimas yra mažiausias (daugiausia dėl mažesnės aplinkos lėšų sumos).
<p>Galimybės</p> <ul style="list-style-type: none"> • Paskatinti suaktyvinti pagrindinių ir vidurinių mokyklų personalo kvalifikacijos kėlimo procesą. • Toliau tobulinti mokymo procesą ir 	<p>Grėsmės</p> <ul style="list-style-type: none"> • Įvertinant tai, kad Šilutės r. savivaldybėje didelę dalį gyventojų sudaro kaimo gyventojai, sunkiau užtikrinti visų gyventojų vienodas galimybes įgyti išsilavinimą ir dalyvauti popamokinėje

<p>mokymo bazę dalyvaujant ES, valstybės ar kitų fondų ko-finansuojamuose projektuose.</p>	<p>veikloje.</p> <ul style="list-style-type: none"> • Didėjanti atskirtis tarp mokymo kokybės ir rezultatų gimnazijose ir gimnazijos statuso neturinčiose mokyklose.
--	---

1.4. Kultūra

Stiprybės	Silpnybės
<ul style="list-style-type: none"> • Šilutės r. savivaldybėje suformuotas optimalus, įdomus, patrauklus lankytojams kultūros centrų tinklas, kuris išsiskiria iš unifikuoto Respublikos tinklo. • Naujausiu Kultūros ministerijos tyrimu nustatyta, kad Šilutės r. kultūrinės veiklos finansavimas konkurso būdu – sudaro galimybes dalyvauti kitiems kultūrinių paslaugų teikėjams, o konkurencija skatina savivaldybės įsteigtas įstaigas gerinti savo paslaugų kokybę. • Sudaroma galimybė bendruomenėms parodyti iniciatyvą ir užsiimti jos poreikius atitinkančia veikla. • Kvalifikuotų kultūros specialistų žinios ir patirtis. • Didėjantis nevyriausybių kultūros paslaugų teikėjų skaičius ir aktyvumas savivaldybėje. • Suformuotos išskirtinės renginių 	<ul style="list-style-type: none"> • Žmogiškųjų išteklių problema dėl žemo darbo užmokesčio (sunku pritraukti aktyvius, iniciatyvius žmones, didelė darbuotojų kaita). • Gyventojų senėjimo tendenciją, aktualizuoja kultūros įstaigų paslaugų kaitą. • Geresnės darbo sąlygos užsienyje skatina aktyvią gyventojų emigraciją. Tai sąlygoja mažėjantį meno kolektyvų, klubų, būrelių skaičių ir juose laiką leidžiančių gyventojų skaičių. • Nebaigta Hugo Šojaus dvaro restauracija, tai stabdo ne tik muziejinę veiklą, bet ir neleidžia plėtoti paslaugų krašto lankytojams. • Būtina modernizuoti Šilutės kultūros ir pramogų centrą, nes jis neatitinka šiuolaikinių reikalavimų keliamų kultūros įstaigų materialinei bazei. • Aktualus pensijinio amžiaus žmonių,

<p>tradicijos, galinčios atskleisti krašto savitumą.</p> <ul style="list-style-type: none"> • Paklausios edukacinės programos. • Plėtojamas aktyvus bendradarbiavimas su universitetais, Lietuvos Mokslų akademija. • Gerai išplėtotas ir gyventojams prieinamas bibliotekų tinklas. Knygų gražinimo-išdavimo savitarnos paslauga. • Šilutės r. savivaldybės F. Bajoraičio viešosios bibliotekos vartotojais yra užsiregistravę 24% gyventojų. Pagal gyventojų sutelkties lygį Šilutės r. savivaldybė lenkia šalies ir apskrities vidurkius. • F. Bajoraičio viešoji biblioteka tęsia ir per 2014 m. planuoja baigti diegti LIBIS posistemį visuose savo 23 filialuose. • Šilutės r. savivaldybėje veikia Šilutės kamerinis dramos teatras, kuriam suteiktas savivaldybės profesionalaus teatro statusas. • Šilutės r. savivaldybėje veikia 2 savivaldybės muziejų kategorijai priskiriami muziejai: Šilutės muziejus ir Vydūno muziejus. • Savivaldybėje yra didelis skaičius kultūros paveldo objektų, kitų žinomų 	<p>gyventojų su negalia saviraiškos ir kultūrinio užimtumo problema.</p> <ul style="list-style-type: none"> • Savivaldybėje trūksta modernių, šiuolaikiškų, netradicinių kultūrinių erdvių, galinčių patenkinti šiandieninės visuomenės reikalavimus. • Nepakanka kvalifikuotų specialistų, galinčių rengti projektus ES struktūriniais fondams ir juos įgyvendinti. • Nepakankama informacinė sklaida apie renginių programas, kultūrinės paslaugas. • Nepakankamas bendradarbiavimas su kaimo turizmo paslaugų teikėjais. • Renginių vietos nepritaikytos neįgaliųjų poreikiams. • Aktualus klausimas kultūros paveldo objektų būklė: dalis kultūros paveldo objektų yra apleisti ir nepatrauklūs plėtoti kultūrinę veiklą bei turizmą. • Neišspręstas vidutinio mėnesinio darbo mokėjimo ŠSVB specialistams klausimas, nepradėta specialistų atestacija.
--	--

<p>lankytinų vietų, kurios pritraukia turistus.</p>	
<p>Galimybės</p> <ul style="list-style-type: none"> • Galimybė pasinaudoti ES struktūrinių fondų ir Valstybės investicijų programos finansine parama. • Didinti kultūros įstaigų savarankiškai gaunamų / pritraukiamų / užsidirbamų ir privačių lėšų dalį. • Aktyvinti bendradarbiavimą su turizmo sektoriumi, taip plečiant paslaugas ir pritraukti papildomas lėšas. • Aktyvinti bendradarbiavimą su švietimo ir ugdymo įstaigomis, plečiant paslaugas ir sudarant sąlygas aktyviau naudotis kultūros įstaigų sukauptomis istorinėmis bei etninėmis vertybėmis, edukacinėmis programomis. • Aktyviau pasinaudoti valstybinių, tarptautinių fondų parama kultūrinei veiklai skatinti. • Aktyviau bendradarbiauti su NVO bendruomenėmis, siekiant įgyventi bendrus kultūrinius projektus. • Stiprinti mecenatystės tradiciją. • Į kultūros vyksmą aktyviau įtraukti verslininkus, aptariant būsimas renginių idėjas, numatyti 	<p>Grėsmės</p> <ul style="list-style-type: none"> • Dėl gyventojų skaičiaus mažėjimo ir struktūros pokyčių mažesnė kultūros centrų paslaugų paklausa. • Nedideli atlyginimai, motyvacijos stoka neskatina atvykti dirbti jaunos specialistus, iškyla grėsmė prarasti aukštos kvalifikacijos darbuotojus, sunku suformuoti ir išlaikyti specialistų komandas kultūros įstaigose. • Dėl ekonominių, demografinių ir socialinių veiksnių didėjanti kultūros koncentracija didžiuosiuose miestuose sąlygoja savivaldybės kultūros nuosmukį. • Nepakankamas kai kurių kultūros įstaigų finansavimas (materialinė bazė, žmogiškieji ištekliai), mažina jų patrauklumą gyventojams bei konkurencingumą privačių iniciatyvų atžvilgiu. • Lėšų stygius kompiuterinės programinės įrangos atnaujinimui bibliotekinių procesų automatizavimui (LIBIS) ŠSVB ir 23 jos padaliniuose. • Bibliotekos paslaugų vartotojams funkcionaliai trukdys, jei nebus

<p>bendradarbiavimo galimybes.</p> <ul style="list-style-type: none"> • Skatinti privačias iniciatyvas, mokslo įstaigas galinčias daryti įtaką savivaldybės kultūrinio gyvenimo įvairovei. • Sudaryti sąlygas kultūros įstaigų darbuotojams kelti kvalifikaciją projektų vadybos, rinkodaros stažuočių srityje, pasinaudoti ES struktūrinių fondų lėšomis. • Sukurti ir užtikrinti efektyvų informacinių kultūros paslaugų prieinamumą. • Didinti kultūros įstaigose etatus – realiai atsižvelgiant į išaugusį darbo krūvį, kvalifikaciją ir atsakomybę. 	<p>išspręsti Tilžės g. 12, Kintų, Ž. Naumiesčio, Rusnės ir Kintų filialų patalpų modernizavimo klausimai.</p> <ul style="list-style-type: none"> • ŠSVB skiriamas neadekvatus poreikiams ir paslaugoms metinis biudžetinis finansavimas, gramzdina bibliotekų sektorių į įsiskolinimus ir gali sukurti finansiškai nepatikimos įstaigos įvaizdį.
--	---

1.5. Socialinė apsauga

<p>Stiprybės</p> <ul style="list-style-type: none"> • Šilutės r. savivaldybėje veikia 2 globos įstaigos skirtos senų žmonių ilgesniam ar nuolatiniam gyvenimui, kai jie patys negali savimi pasirūpinti ir jiems reikalinga nuolatinė globa ar slauga. • Šilutės r. savivaldybėje veikia viena globos įstaiga neįgaliesiems. Tai didžiausia neįgaliųjų globai skirta įstaiga Klaipėdos apskrityje. • Aktyviai veikia socialinės ir sveikatos 	<p>Silpnybės</p> <ul style="list-style-type: none"> • Šilutės r. savivaldybėje socialinių paslaugų poreikis didesnis nei kitose Klaipėdos apskrities rajoninėse savivaldybėse: savivaldybei būdingas didesnis gyventojų nedarbo lygis (auga jaunimo integracijos į darbo rinką problema), didesnė neįgalių gyventojų dalis, santykinai daugiau socialinė rizikos šeimų ir jose augančių vaikų, globojamų vaikų skaičius.
--	--

<p>pakraipos nevyriausybinės organizacijos.</p> <ul style="list-style-type: none"> • Pagalbos į namus poreikis savivaldybėje tenkinamas optimaliai, t.y. įvertinus socialinių paslaugų poreikį tenkinti visi prašymai. 	<ul style="list-style-type: none"> • Visuomeninė aplinka nepritaikyta judėjimo negalią turintiems asmenims ir tai apriboja neįgaliųjų galimybes. • Bendruomenės gyventojai vis dar stokoja informacijos apie socialines paslaugas, apie paslaugų gavimo tvarką. • Nepakankamas darbuotojų pasiruošimas darbui su socialinės rizikos asmenimis, šeimomis. • Socialinio (savivaldybės) būsto fondas per mažas teikti reikšmingesnę paramą.
<p>Galimybės</p> <ul style="list-style-type: none"> • Bendradarbiavimo su savivaldybės nevyriausybinėmis organizacijomis, teikiančiomis socialines paslaugas, stiprinimas. • Plėtoti nestacionarių (neinstitucinių) socialinių paslaugų įvairovę socialinės rizikos šeimoms, auginančioms vaikus, neįgaliesiems, socialinės rizikos asmenims, fizinės, proto ir psichikos negalios žmonėms, pagerinti jų prieinamumą. • Užtikrinti dirbančių socialinių darbuotojų kvalifikacinį tobulinimąsi. Tai leistų pagerinti darbuotojų kompetenciją bei teikiamų paslaugų kokybę. 	<p>Grėsmės</p> <ul style="list-style-type: none"> • Demografinių tendencijų nulemtas atskirties grupės asmenų (šeimų) skaičiaus didėjimas. • Socialinių paslaugų įvairovei plėsti ir kokybei gerinti skiriama nepakankamai lėšų. • Vietų stoka stacionariose globos įstaigose. • Žemas socialinio darbo prestižas, nepakankama socialinių darbuotojų, teikiančių socialines paslaugas kompetencija, kvalifikacija.

- Gerosios patirties sklaida, socialinių paslaugų srityje, sudaro galimybę perimti kitų patirtį, plėtoti kompetenciją.

1.6. Sveikata

Stiprybės

- Pakankamai išvystytas sveikatos priežiūros įstaigų tinklas.
- Du trečdaliai gyventojų yra prisirašę prie privačių PSP įstaigų ir ši dalis kasmet auga.
- Šilutės r. savivaldybėje veikia 3 antrinės asmens sveikatos priežiūros įstaigos, iš jų 2 stacionarinės asmens sveikatos priežiūros įstaigos; 1 – ligoninė turi regioninės ligoninės statusą.

Silpnybės

- Nors per 2005-2011 m. dešimčiai tūkstančių gyventojų tenkantis šeimos gydytojų skaičius išaugo nuo 3,4 iki 5,6 gydytojų, Šilutės r. savivaldybė nesiekia šalies ar apskrities vidurkio.
- Mažėjant gyventojų skaičiui savivaldybėje, mažėja ir prie PSP įstaigų prisirašiusių gyventojų skaičius.
- Mirtingumo lygis savivaldybėje yra vienas didžiausių apskrityje ir 3% viršija Lietuvos, 8% apskrities vidurkį.
- Šilutės r. savivaldybės gyventojų rizika sirgti lėtinėmis ligomis išlieka didelė dėl išplitusio antsvorio ir nutukimo, nepakankamo fizinio aktyvumo, didelio rūkymo paplitimo, ypač jaunesniame amžiuje.
- Aukštas (viršijantis šalies ir/ar apskrities vidurkį) sergamumo lygis šiomis ligomis: tuberkulioze, lytiniu būdu plintančiomis ligomis, psichikos ir elgesio sutrikimais dėl alkoholio ir

	<p>psichoaktyviųjų medžiagų vartojimo.</p> <ul style="list-style-type: none"> • Didelė gyventojų dalis nepakankamai rūpinasi savo sveikata ir neatlieka profilaktinių sveikatos patikrinimų. • Aktualiausios sveikos aplinkos tobulinimo sritys: oro užterštumas, geriamojo vandens kokybė šachtiniuose šuliniuose.
<p>Galimybės</p> <ul style="list-style-type: none"> • Sveikatos priežiūros paslaugų kokybės ir prieinamumo gerinimas, pritraukiant jaunos specialistus, gydytojus. • Vystyti visuomenės sveikatos priežiūros ir stiprinimo, sveikos gyvensenos propagavimo paslaugas. • Vandens ir nuotekų infrastruktūros plėtra. • Į orą išmetamų teršalų valymo įrangos įrengimas didžiausiuose stacionariuose oro taršos šaltiniuose. 	<p>Grėsmės</p> <ul style="list-style-type: none"> • Mažėjant gyventojų skaičiui, sunkiau užtikrinti tinkamą pirminės sveikatos priežiūros paslaugų prieinamumą rečiau apgyvendintose vietovėse. • Sveikatos priežiūros įstaigų personalo amžiaus vidurkis didėja, dėl ko ateityje gali kilti kvalifikuoto personalo trūkumo klausimas.

1.7. Viešasis saugumas

<p>Stiprybės</p> <ul style="list-style-type: none"> • Savivaldybėje mažėja pakartotinai nusikaltusių asmenų padarytų veikų dalis. • Savivaldybėje mažėja neblaivių 	<p>Silpnybės</p> <ul style="list-style-type: none"> • Šilutės r. savivaldybėje nusikalstamumas yra didžiausias lyginant su kitomis rajoninėmis apskrities savivaldybėmis.
---	---

<p>asmenų padarytų veikų dalis.</p> <ul style="list-style-type: none"> • 2011 m. Šilutės r. savivaldybėje išsiaiškint 63% užregistruotų nusikalstamų veikų, t.y. 18 procentinių punktų daugiau nei bendrai šalyje ir 14 procentinių punktų daugiau nei Klaipėdos apskrityje. • Plinta iniciatyva steigti saugios kaimynystės grupes – saugios kaimynystės grupės veikia Juknaičiuose, Pašyšiuose, Leitgiriuose (visas kaimas), Šilutėje (3 grupės). 	<ul style="list-style-type: none"> • Išaugo grupinių nusikalstamų veikų dalis – nuo 19% 2005 m. iki 25% 2011 m. • Savivaldybėje šimtui tūkstančių gyventojų tenka 208 policininkai, mažesnis policininkų ir gyventojų skaičiaus santykis Klaipėdos apskrityje yra tik Klaipėdos r. (197 policininkai/100 000 gyv.). • Šilutės r. savivaldybėje reguliariai susiduriama su ekstremaliomis situacijomis, susijusiomis su kasmet pasikartojančiu potvyniu. Aktuali Šilutės-Rusnės kelio apsėmimo problema.
<p>Galimybės</p> <ul style="list-style-type: none"> • Tolesnė saugios kaimynystės grupių plėtra. • Estakada - Šilutės-Rusnės kelio apsėmimo problemai spręsti. 	<p>Grėsmės</p> <ul style="list-style-type: none"> • Dėl didelio nedarbo, emigracijos sukeltų padarinių gali išaugti nusikalstamumo lygis, taip pat nepilnamečių nusikalstamumo lygis. • Žmogiškųjų išteklių trūkumas.

1.8. Infrastruktūra

<p>Stiprybės</p> <ul style="list-style-type: none"> • Išvystytas automobilinių kelių tinklas. • Šilutės r. savivaldybės teritoriją kerta geležinkelio linija Klaipėda-Pagėgiai. • Savivaldybė yra viena iš nedaugelio Lietuvoje, kur itin palankios sąlygos 	<p>Silpnybės</p> <ul style="list-style-type: none"> • Esminė vietinio kelių tinklo problema, ypač kaimo vietovėse, yra kelių būklė (63% - su žvyro dangą, 27% - grunto keliai). • Klaipėda-Pagėgiai geležinkelio linijos
---	---

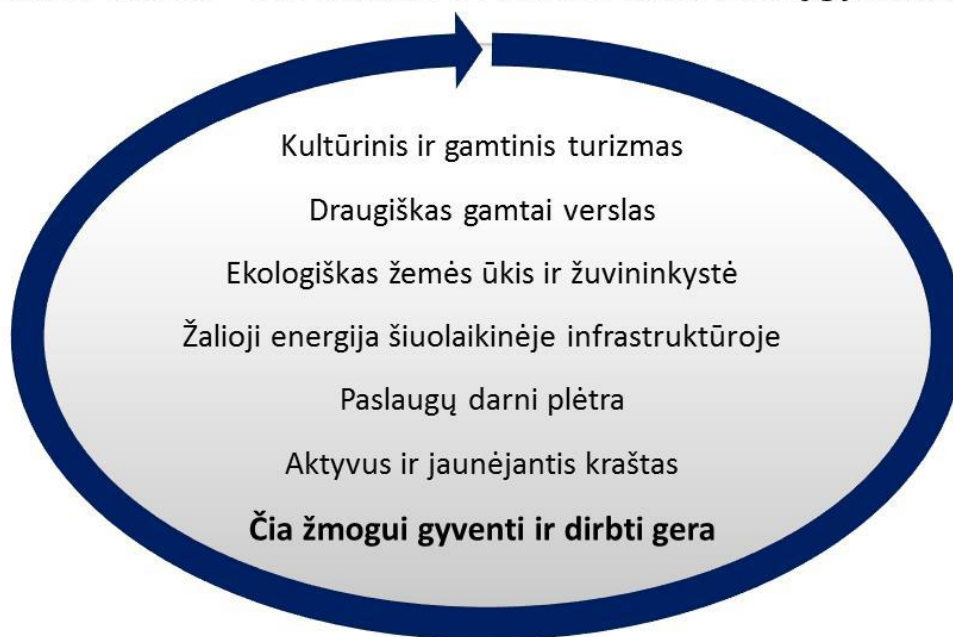
<p>vandens transporto panaudojimui.</p>	<p>būklė yra kritinė (tačiau pradėtas modernizacijos projektas).</p> <ul style="list-style-type: none"> • Esama vandens transporto infrastruktūra dar daugelyje vietų turi būti plėtojama ir modernizuojama. • Silpnai, ypač kaimiškose vietovėse, išvystytas vandens, nuotekų, centrinio šildymo tinklas: centralizuotai geriamasis vanduo tiekiamas 69%, nuotekos tvarkomos 51% gyventojų, centrinis šildymas – 67%) ir jo būklė.
<p>Galimybės</p> <ul style="list-style-type: none"> • Pasinaudojus ES paramos suteikiamomis galimybėmis plėsti ir tobulinti savivaldybės transporto ir inžinerinę infrastruktūrą. • Plėtoti centralizuotą ir/ar gerai prižiūrimą nuotekų sistemas, mažinant taršą į paviršinius vandenis bei dirvožemį. 	<p>Grėsmės</p> <ul style="list-style-type: none"> • Teršalai, patekę į požemį, gali sukelti nepageidaujamus procesus, turinčius įtakos geriamojo vandens kokybei. • Nerenovuojant esamų vandens, šilumos tiekimo tinklų, sumažės jų patikimumas, padidės avarijų ir kitų sutrikimų tikimybė.

2. ŠILUTĖS R. SAVIVALDYBĖS PLĖTROS VIZIJA IR STRATEGINIAI TIKSLAI

2.1. Šilutės r. savivaldybės vizija

Atsižvelgiant į atliktą Šilutės r. savivaldybės strateginių planavimo dokumentų analizę, Šilutės r. savivaldybės socialinės – ekonominės būklės analizę bei parengtą Šilutės r. investicijų pritraukimo studiją, diskusijas su įvairiomis suinteresuotomis šalimis (Šilutės r. savivaldybės administracijos darbuotojais, Tarybos nariais, strateginio plano rengimo darbinėmis grupėmis), suformuluota Šilutės r. savivaldybės vizija iki 2024 metų.

Šilutės kraštas - kur vanduo ir žmonės kuria veržlų gyvenimą:



Nustatyti vizijos vertinimo kriterijai kiekvieno vizijos elemento stebėsenai vykdyti. Žinant faktines matavimo rodiklių reikšmes galima įvertinti Šilutės r. savivaldybės vizijos iki 2024 m. pažangą. Tuo pačiu, vizijos matavimo rodikliai suteikia daugiau informacijos apie Šilutės r. savivaldybės siekiamybes.



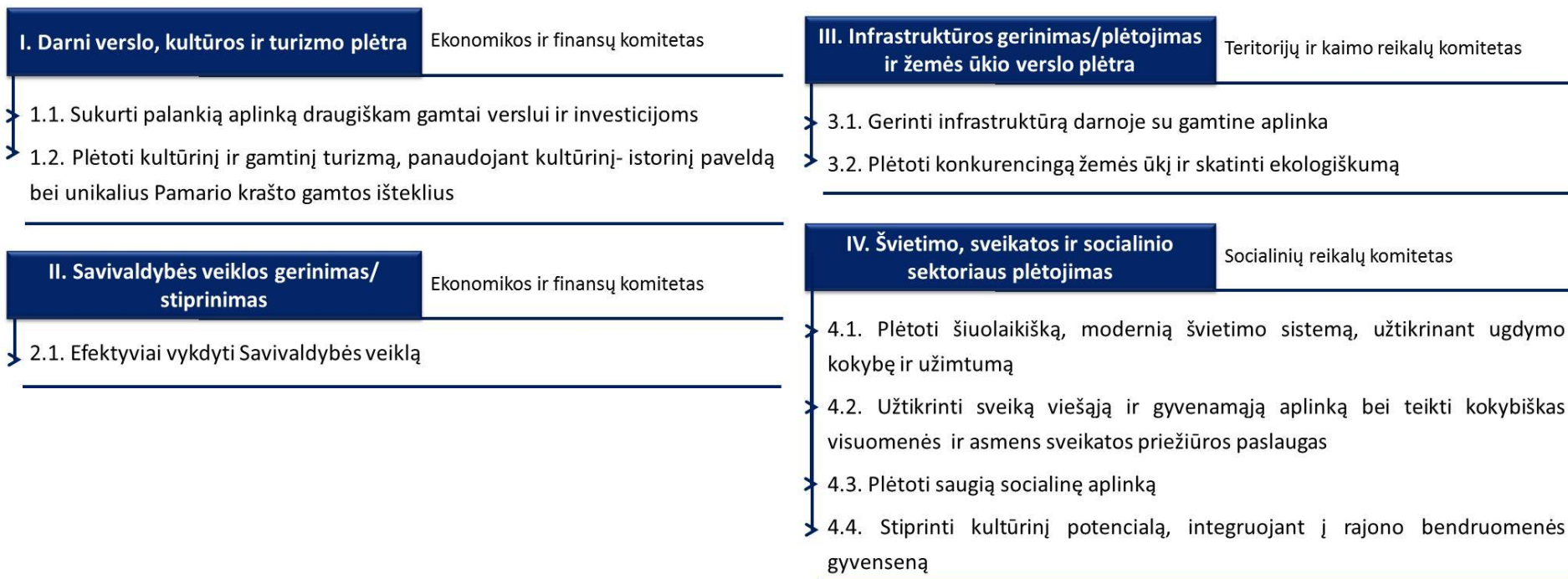
Kiekvienam vizijos matavimo rodikliui yra parengta rodiklio matavimo metodika, duomenų šaltinis, nurodytas už duomenų pateikimą atsakingas Šilutės r. savivaldybės administracijos struktūrinis vienetas.

Rodiklio pavadinimas	Vnt.	Matavimo metodika	Atsakingas
Kultūrinis ir gamtinis turizmas			
Lankytojų (turistų) rajone pokytis	%	Pokytis skaičiuojamas lyginant pereinamųjų metų rajono lankytojų (turistų) skaičių su einamųjų metų skaičiumi. <i>Šaltinis: TIC.</i>	Planavimo ir plėtros skyrius
Renginių, formuojančių patrauklų Šilutės įvaizdį, pokytis	%	Pokytis skaičiuojamas lyginant trejų metų renginių, formuojančių patrauklų rajono įvaizdį, skaičių su einamųjų metų skaičiumi. <i>Šaltinis: Savivaldybė.</i>	Kultūros skyrius
Sutvarkyti ir pritaikyti viešiesiems poreikiams paveldo objektai	%	Sutvarkytų ir pritaikytų viešiesiems poreikiams paveldo objektų procentas nuo visų reikiamų pritaikyti ir sutvarkyti viešiesiems poreikiams pritaikytų paveldo objektų (turi būti parengtas esamų objektų būklės įvertinimo ir potencialių objektų sąrašas). <i>Šaltinis: Savivaldybė.</i>	Kultūros skyrius
Draugiškas gamtai verslas			
Tiesioginės užsienio investicijos	%	Pokytis skaičiuojamas lyginant praėjusių metų tiesiogines užsienio investicijas su einamais metais. Atitinkamai kitiems metams nustatomas augimo/mažėjimo procentas. <i>Šaltinis: Statistikos departamentas.</i>	Planavimo ir plėtros skyrius
Veikiantys ūkio subjektai	vnt./ 1.000 gyv.	Skaičius, tenkantis 1000-iai gyventojų (verslumo lygis) (metų pabaigoje). <i>Šaltinis: Statistikos departamentas.</i>	Komunikacijos skyrius
Ekologiškas žemės ūkis ir žuvininkystė			
Ekologinių ūkių rajone pokytis	%	Ekologinių ūkių skaičiaus einamaisiais metais lyginamas su pernai metų skaičiumi, nustatomas pokyčio procentas. <i>Šaltinis: Savivaldybė.</i>	Kaimo reikalų skyrius

Rodiklio pavadinimas	Vnt.	Matavimo metodika	Atsakingas
Žuvininkyste besiverčiančių įmonių dalis	%	Žuvininkyste besiverčiančių įmonių procentas nuo bendro žemės ūkio šakų įmonių skaičiaus. <i>Šaltinis: Savivaldybė.</i>	Kaimo reikalų skyrius
Žalioji energija šiuolaikinėje infrastruktūroje			
Atsinaujinančios energijos naudojimas	%	Atsinaujinančios energijos naudojimo procentas nuo bendrai naudojamos energijos. <i>Šaltinis: Savivaldybė.</i>	Ūkio skyrius
Darnios energetikos veikslių plano įgyvendinimas	%	Šilutės r. savivaldybės darnios energetikos veikslių plano įgyvendinimo procentas. <i>Šaltinis: Savivaldybė.</i>	Ūkio skyrius
Paslaugų darni plėtra			
Mokymosi pasiekimo rezultatai	%	Bendras procentas (procentų vidurkis) - sėkmingai pagrindinio ugdymo pasiekimų patikrinime dalyvavusių 10 klasės mokinių dalis (kur pasiekimai įvertinti 4-10 balų), lyginant su baigusiaisiais (%) ir valstybinių brandos egzaminus išlaikiusių (kur nors vienas VBE įvertintas 50-100 balų) abiturientų dalis, lyginant su bendru abiturientų skaičiumi (%). <i>Šaltinis: Savivaldybė, Statistikos departamentas</i>	Švietimo skyrius
Gyventojų sergamumo stabilizavimas	atvejų sk./1.000 gyv.	Skaičiuojama $x/y \cdot 1.000$, kai x- susirgimai, užregistruoti ambulatorinę pagalbą teikiančiose įstaigose, Y- vidutinis metinis gyventojų skaičius. <i>Šaltinis: Savivaldybė, Statistikos departamentas</i>	Civilinės saugos, priešgaisrinės ir gyventojų saugos skyrius

Rodiklio pavadinimas	Vnt.	Matavimo metodika	Atsakingas
Išlaidos socialinei paramai (socialinėms paslaugos ir piniginei paramai)	tūkst.Eur/ 10.000 gyv.	Išlaidos socialinei paramai (socialinėms paslaugos ir piniginei paramai) 10.000 gyventojų. <i>Statistikos departamentas, Savivaldybė.</i>	Socialinės paramos skyrius
Kultūrinių paslaugų skaičiaus pokytis	%	Kultūrinių paslaugų skaičiaus pokytis skaičiuojamas nuo pernai metais kultūrinių paslaugų skaičiaus, išvedant augimo/mažėjimo procentą. <i>Šaltinis: Savivaldybė</i>	Kultūros skyrius
Aktyvus ir jaunėjantis kraštas			
Vaikų ir jaunimo dalis rajone	%	Vaikų ir jaunimo procentas nuo bendro gyventojų skaičiaus rajone. <i>Šaltinis: Statistikos departamentas, Savivaldybė</i>	Švietimo skyrius
Vaikai ir jaunimas, dalyvaujantis neformalioje veikloje	%	Vaikų ir jaunimo, dalyvaujančio neformalioje veikloje procentas nuo bendro vaikų ir jaunimo skaičiaus rajone. <i>Šaltinis: Savivaldybė</i>	Švietimo skyrius
Čia žmogui gyventi ir dirbti gera			
Gyventojų skaičiaus pokytis	%	Gyventojų skaičiaus pokytis skaičiuojamas nuo pernai gyventojų skaičiaus. <i>Šaltinis: Statistikos departamentas, Savivaldybė</i>	Komunikacijos skyrius
Gyventojų Savivaldybės aptarnavimu pasitenkinimo indeksas	indeksas	Paskaičiuojamas pagal savarankišką vykdomos gyventojų apklausos metodiką. <i>Šaltinis: Savivaldybė</i>	Komunikacijos skyrius
Registruotų bedarbių ir darbingo amžiaus gyventojų santykis	%	Procentas registruotų bedarbių skaičiaus nuo darbingo amžiaus gyventojų skaičiaus. <i>Šaltinis: Statistikos departamentas, Darbo birža.</i>	Komunikacijos skyrius

2.2. Šilutės r. savivaldybės plėtros sritys ir strateginiai tikslai



Už kiekvienos srities plėtojamą, koordinavimą ir stebėseną atsakingas atitinkamo Šilutės r. savivaldybės komiteto pirmininkas.

Nustatyti Šilutės r. savivaldybės strateginių tikslų vertinimo kriterijai stebėsenai ir pasilyginimui vykdyti. Kiekvienam vizijos matavimo rodikliui yra parengta rodiklio matavimo metodika, duomenų šaltinis, nurodytas už duomenų pateikimą atsakingas Šilutės r. savivaldybės administracijos struktūrinis vienetas.

Rodiklio pavadinimas	Vnt.	Matavimo metodika	Atsakingas
1.1. Sukurti palankią aplinką draugiškam gamtai verslui ir investicijoms			
Finansavimo sumos iš ES, užsienio valstybių ir tarptautinių organizacijų lėšų	Lt/ gyv.	Finansavimo sumos iš ES, užsienio valstybių ir tarptautinių organizacijų, tenkančios vienam gyventojui. <i>Šaltinis: Statistikos departamentas, Savivaldybė.</i>	Planavimo ir plėtros skyrius
Vidutinis mėnesinis bruto darbo užmokestis	Lt	<i>Šaltinis: Statistikos departamentas.</i>	Komunikacijos skyrius
Tiesioginės užsienio investicijos	tūkst. Eur	Einamųjų metų tiesioginės užsienio investicijos. Rodiklis naudojamas vizijos rodikliui paskaičiuoti. <i>Šaltinis: Statistikos departamentas.</i>	Planavimo ir plėtros skyrius
Registruotų bedarbių skaičius	vnt.	Registruotų bedarbių skaičius. Rodiklis naudojamas vizijos rodikliui paskaičiuoti. <i>Šaltinis: Statistikos departamentas, Darbo birža.</i>	Komunikacijos skyrius
Darbingo amžiaus gyventojų skaičius	vnt.	Darbingo amžiaus gyventojų skaičiaus. Rodiklis naudojamas vizijos rodikliui paskaičiuoti. <i>Šaltinis: Statistikos departamentas, Darbo birža.</i>	Komunikacijos skyrius
1.2. Plėtoti kultūrinį ir gamtinį turizmą, panaudojant kultūrinį - istorinį paveldą bei unikalius Pamaro krašto gamtos išteklius			
Lankytojų skaičius pagal šalis	vnt.	<i>Šaltinis: TIC.</i>	Planavimo ir plėtros skyrius
Lankytojų skaičiaus pasiskirstymas pagal turistinius objektus, maršrutus ir t.t.	vnt.	<i>Šaltinis: TIC.</i>	Planavimo ir plėtros skyrius

Rodiklio pavadinimas	Vnt.	Matavimo metodika	Atsakingas
Dalyvavimas parodose ir verslo misijose	vnt.	<i>Šaltinis: Savivaldybė</i>	Planavimo ir plėtros skyrius
Turizmo reikmėms pritaikytos lankytinos vietos	vnt.	Per metus pritaikytų turizmo reikmėms lankytinų vietų skaičius. Rodiklis naudojamas vizijos rodikliui paskaičiuoti. <i>Šaltinis: Savivaldybė.</i>	Planavimo ir plėtros skyrius
Sutvarkyti ir pritaikyti viešiesiems poreikiams paveldo objektai	vnt.	Sutvarkytų ir pritaikytų viešiesiems poreikiams paveldo objektų skaičius. Rodiklis naudojamas vizijos rodikliui paskaičiuoti. <i>Šaltinis: Savivaldybė.</i>	Kultūros skyrius
Lankytojų (turistų) rajone skaičius	vnt.	Rodiklis naudojamas vizijos rodikliui paskaičiuoti. <i>Šaltinis: TIC.</i>	Planavimo ir plėtros skyrius
2.1. Efektyviai vykdyti Savivaldybės veiklą			
Savivaldybės veiklos reitingas	indeksas	Savivaldybės veiklos reitingas. <i>Šaltinis: Laisvosios rinkos institutas</i>	Komunikacijos skyrius
Savivaldybės darbuotojų kvalifikacijos tobulinimas	val./etatai	Išvestinis rodiklis - vienam Savivaldybės darbuotojui kvalifikacijos tobulinimui skirtos valandos. <i>Šaltinis: Savivaldybė</i>	Planavimo ir plėtros skyrius
Savivaldybės veiklos įvertinimas iš išorės	vnt.	Išorės įvertinimo ženklai - apdovanojimai, pasiekimai, nominacijos ir etc. Skaičiuojamas jų bendras skaičius. <i>Šaltinis: Savivaldybė</i>	Komunikacijos skyrius
Įgyvendinami ir įgyvendinti Savivaldybės projektai	vnt.	Įgyvendinamų ir įgyvendintų Savivaldybės projektų skaičius. <i>Šaltinis: Savivaldybė</i>	Planavimo ir plėtros skyrius
Per projektus pritrauktos lėšos	tūkst.Eur	Per projektus pritrauktų lėšų suma. <i>Šaltinis: Savivaldybė</i>	Planavimo ir plėtros skyrius

Rodiklio pavadinimas	Vnt.	Matavimo metodika	Atsakingas
Seimo kontrolierių įstaigai pateikti pagrįsti skundai	vnt./ 1.000 gyv.	Seimo kontrolierių įstaigai pateikti pagrįsti skundų skaičius tūkstančiui gyventojų. <i>Šaltinis: Savivaldybė</i>	Kanceliarija
Vyriausybės atstovo motyvuoti teikimai Tarybai	vnt./ 1.000 gyv.	Vyriausybės atstovo motyvuotų teikimų Taryba skaičius tūkstančiui gyventojų. <i>Šaltinis: Savivaldybė</i>	Personalo ir teisės skyrius
Gyventojų Savivaldybės aptarnavimu pasitenkinimo indeksas pagal segmentus	indeksas	Paskaičiuojamas pagal savarankišką vykdomos gyventojų apklausos metodiką, duomenys pagal segmentus. Rodiklis naudojamas vizijos rodikliui paskaičiuoti. <i>Šaltinis: Savivaldybė</i>	Komunikacijos skyrius
3.1. Plėtoti infrastruktūrą daroje su gamtine aplinka			
Aplinkos oro kokybė	vnt.	Aplinkos oro kokybė (ribinių reikšmių viršijimas) skaičiuojama nuo bendro stebėjimo objektų skaičiaus. <i>Šaltinis: Savivaldybė.</i>	Ūkio skyrius
Nuotekų išvalymas iki nuotekų tvarkymo reglamento nurodytų normų lygio	%	Nuotekų išvalymas iki nuotekų tvarkymo reglamento nurodytų normų lygio skaičiuojamas nuo bendro namų ūkio skaičiaus. <i>Šaltinis: Savivaldybė.</i>	Ūkio skyrius
Gyventojų dalis kuriems teikiama atliekų tvarkymo paslauga	%	Gyventojų dalis, kuriems teikiama atliekų tvarkymo paslauga skaičiuojama nuo visų gyventojų. <i>Šaltinis: Statistikos departamentas, Savivaldybė.</i>	Ūkio skyrius
Bendras rajono vietinės reikšmės kelių ir gatvių ilgis	km	Bendras rajono vietinės reikšmės kelių ir gatvių ilgis. <i>Šaltinis: Statistikos departamentas, Savivaldybė</i>	Ūkio skyrius
Rajono vietinės reikšmės keliai ir gatvės pagal dangos tipą	%	Rajono vietinės reikšmės kelių ir gatvių ilgio procentas nuo visų rajono vietinės reikšmės kelių ir gatvių pagal dangos tipą (asfalto, gruntinė, žvyruota danga). <i>Šaltinis: Statistikos departamentas, Savivaldybė</i>	Ūkio skyrius

Rodiklio pavadinimas	Vnt.	Matavimo metodika	Atsakingas
Nutiesti ir rekonstruoti keliai ir gatvės	km	Nutiestų ir rekonstruotų kelių ir gatvių ilgis. <i>Šaltinis: Savivaldybė.</i>	Ūkio skyrius
Renovuoti daugiaaukščiai gyvenamieji namai	%	Renovuotų gyvenamųjų namų dalis skaičiuojama nuo bendro poreikio (namai iki 1993 m. statybos). <i>Šaltinis: Savivaldybė.</i>	Ūkio skyrius
Viešųjų erdvių pritaikymas gyventojų poreikiams	%	Viešųjų erdvių ploto pritaikymas skaičiuojamas nuo bendro viešosioms erdvėms skirtų erdvių ploto. <i>Šaltinis: Savivaldybė.</i>	Ūkio skyrius
3.2. Plėtoti konkurencingą žemės ūkį ir skatinti ekologiškumą			
Vidutinis ūkio dydis	ha	<i>Šaltinis: Savivaldybė.</i>	Kaimo reikalų skyrius
Žemės ūkio produkcijos perdirbimo įmonės	vnt.	Žemės ūkio produkcijos perdirbimo įmonių skaičius. <i>Šaltinis: Savivaldybė.</i>	Kaimo reikalų skyrius
Stambūs ūkininkai	%	Registruotų stambių ūkininkų (virš 10 ha) pokytis skaičiuojamas lyginant praėjusių metų registruotų stambių ūkininkų skaičių su einamųjų metų skaičiumi. <i>Šaltinis: Savivaldybė.</i>	Kaimo reikalų skyrius
Bendras žemės ūkio šakų įmonių skaičius	vnt.	Bendras žemės ūkio šakų įmonių skaičius. Rodiklis naudojamas vizijos rodikliui paskaičiuoti. <i>Šaltinis: Savivaldybė.</i>	Kaimo reikalų skyrius
Ekologiniai ūkiai	vnt.	Ekologinių ūkių skaičius einamaisiais metais. Rodiklis naudojamas vizijos rodikliui paskaičiuoti. <i>Šaltinis: Savivaldybė.</i>	Kaimo reikalų skyrius

Rodiklio pavadinimas	Vnt.	Matavimo metodika	Atsakingas
Žuvininkyste besiverčiančių įmonių skaičius	vnt.	Rodiklis naudojamas vizijos rodikliui paskaičiuoti. <i>Šaltinis: Savivaldybė.</i>	Kaimo reikalų skyrius
4.1. Plėtoti šiuolaikišką, modernią švietimo sistemą, užtikrinant ugdymo kokybę ir užimtumą			
Mokyklų aprūpinimas IT priemonėmis	vnt.	Skaičiuojama, kiek 100 besimokančiųjų tenka IT priemonių. <i>Šaltinis: Savivaldybė.</i>	Švietimo skyrius
Renovuotos/ atnaujintos švietimo įstaigos	%	Renovuotų/ atnaujintų švietimo įstaigų procentas nuo visų švietimo įstaigų. <i>Šaltinis: Savivaldybė.</i>	Ūkio skyrius
Švietimo įstaigos, dalyvaujančios projektinėje veikloje	vnt.	<i>Šaltinis: Savivaldybė.</i>	Švietimo skyrius
Su jaunimo veikla susiję projektai	vnt.	Projektų, susijusių su jaunimo veikla, skaičius. <i>Šaltinis: Savivaldybė</i>	Švietimo skyrius
Pagrindinių ugdymo pasiekimų 10 klasės mokinių įvertinimas	%	Sėkmingai pagrindinio ugdymo pasiekimų patikrinime dalyvavusių 10 klasės mokinių dalis, kurių pasiekimai įvertinti 4-10 balų lyginant su baigusiais. Rodiklis naudojamas vizijos rodikliui paskaičiuoti. <i>Šaltinis: Savivaldybė, Statistikos departamentas</i>	Švietimo skyrius
	%	Sėkmingai pagrindinio ugdymo pasiekimų patikrinime dalyvavusių 10 klasės mokinių dalis, kurių nors vieno dalyko pasiekimai įvertinti 9-10 balų lyginant su baigusiais. Rodiklis naudojamas vizijos rodikliui paskaičiuoti. <i>Šaltinis: Savivaldybė, Statistikos departamentas.</i>	Švietimo skyrius

Rodiklio pavadinimas	Vnt.	Matavimo metodika	Atsakingas
Valstybinių brandos egzaminų rezultatai	%	Valstybinių brandos egzaminų rezultatai, abiturientų dalis, kur nors vienas VBE įvertintas 50-100 balų, lyginant su bendru abiturientų skaičiumi. Rodiklis naudojamas vizijos rodikliui paskaičiuoti. <i>Šaltinis: Savivaldybė, Statistikos departamentas.</i>	Švietimo skyrius
	%	Valstybinių brandos egzaminų rezultatai, abiturientų dalis, kur išlaikė 3 ir daugiau VBE, lyginant su bendru abiturientų skaičiumi. Rodiklis naudojamas vizijos rodikliui paskaičiuoti. <i>Šaltinis: Savivaldybė, Statistikos departamentas.</i>	Švietimo skyrius
	%	Valstybinių brandos egzaminų rezultatai, abiturientų dalis, kur išlaikė bent vieną VBE, lyginant su bendru abiturientų skaičiumi. Rodiklis naudojamas vizijos rodikliui paskaičiuoti. <i>Šaltinis: Savivaldybė, Statistikos departamentas.</i>	Švietimo skyrius
4.2. Užtikrinti sveiką viešąją ir gyvenamąją aplinką bei teikti kokybiškas visuomenės ir asmens sveikatos priežiūros paslaugas			
Gydytojų skaičius	vnt./ 10.000 gyv.	<i>Šaltinis: Statistikos departamentas.</i>	Civilinės saugos, priešgaisrinės ir gyventojų saugos skyrius
Lovų skaičius ligoninėse	vnt./ 10.000 gyv.	<i>Šaltinis: Statistikos departamentas.</i>	Civilinės saugos, priešgaisrinės ir gyventojų saugos skyrius

Rodiklio pavadinimas	Vnt.	Matavimo metodika	Atsakingas
Gyventojų skaičiaus metinė kaita	%	Pokytis skaičiuojamas lyginant praėjusių metų gyventojų skaičių su einamųjų metų skaičiumi. Atitinkamai kitiems metams nustatomas augimo/mažėjimo procentas. <i>Šaltinis: Statistikos departamentas.</i>	Civilinės saugos, priešgaisrinės ir gyventojų saugos skyrius
4.3. Plėtoti saugią socialinę aplinką			
Gyventojai, kuriems suteiktos socialinės paslaugos	%	Gyventojų dalis, kuriems suteiktos socialinės paslaugos, skaičiuojama nuo bendro gyventojų skaičiaus. <i>Šaltinis: Statistikos departamentas, Savivaldybė.</i>	Socialinės paramos skyrius
Gyventojai, kuriems suteikta pinigine socialinė parama	%	Gyventojų dalis, kuriems suteikta pinigine socialinė parama, skaičiuojama nuo bendro gyventojų skaičiaus. <i>Šaltinis: Statistikos departamentas, Savivaldybė.</i>	Socialinės paramos skyrius
4.4. Stiprinti kultūrinį potencialą, integruojant į rajono bendruomenės gyvenimą			
Renovuoti kultūros objektai	%	Renovuotų kultūros įstaigų dalis skaičiuojama nuo visų kultūros įstaigų skaičiaus. <i>Šaltinis: Savivaldybė.</i>	Kultūros skyrius
Renginių lankytojai	%	Pokytis skaičiuojamas lyginant praėjusių metų renginių dalyvių skaičių su einamųjų metų skaičiumi. <i>Šaltinis: Savivaldybė.</i>	Kultūros skyrius
Kultūrinių paslaugų skaičius	vnt.	Rodiklis naudojamas vizijos rodikliui paskaičiuoti. <i>Šaltinis: Savivaldybė.</i>	Kultūros skyrius
Renginiai, formuojantys patrauklų Šilutės įvaizdį	vnt.	Einamųjų metų renginių, formuojančių patrauklų rajono įvaizdį, skaičius. Rodiklis naudojamas vizijos rodikliui paskaičiuoti. <i>Šaltinis: Savivaldybė.</i>	Kultūros skyrius

3. ŠILUTĖS R. SAVIVALDYBĖS STRATEGINIS PRIEMONIŲ PLANAS

3.1. Sukurti palankią aplinką draugiškam gamtai verslui ir investicijoms (1.1.)

Nr.	Pavadinimas	Planuojamos lėšos		Matavimo rodiklis			Atsakingas	
		fin. šaltinis	suma, tūkst. Eur.	rodiklio pavadinimas	mato vnt.	reikšmė	koordinatorius	vykdytojas
<i>Įsipareigojimai¹</i>	<i>Šilutės rajono savivaldybės administracijos tinklapyje skilties investuotojams ir turistams sukūrimas</i>						<i>Komunikacijos skyrius</i>	<i>Planavimo ir plėtros skyrius</i>
	<i>Bendradarbiavimo ryšių su susigiminiavusiais miestais ir rajonais; savivaldybėmis stiprinimas bei dalijimasis gerąja patirtimi</i>						<i>Komunikacijos skyrius</i>	<i>Švietimo skyrius, Kultūros skyrius</i>
	<i>Bendradarbiavimo inicijavimas su Šilutės turizmo ir paslaugų verslo mokykla ir Šilutės žemės ūkio mokykla įtraukiant Šilutės bei aplinkinių rajonų verslo atstovus, teritorinės darbo biržos atstovą rengiant naujas mokymo programas bei tobulinant esamas</i>						<i>Komunikacijos skyrius</i>	<i>Švietimo skyrius, Kultūros skyrius</i>
	<i>Esamo bendradarbiavimo su aukštojo mokslo institucijomis stiprinimas</i>						<i>Komunikacijos skyrius</i>	<i>Švietimo skyrius, Kultūros skyrius</i>
1.1.1.	Skatinti investicijų pritraukimą ir augimą							
1.1.1.1	Savivaldybės valdomo nekilnojamojo turto efektyvesnio panaudojimo programos parengimas	SB	1,45	Programos parengimas	vnt.	1	Ūkio skyrius	Ūkio skyrius

¹ Įsipareigojimai daugiausiai apima Šilutės r. savivaldybės administracijos veiklas kurios bus stiprinamos siekiant efektyviai įgyvendinti 2024 m. Šilutės r. savivaldybės ilgalaikį strateginį planą.

Nr.	Pavadinimas	Planuojamos lėšos		Matavimo rodiklis			Atsakingas	
		fin. šaltinis	suma, tūkst. Eur.	rodiklio pavadinimas	mato vnt.	reikšmė	koordinatorius	vykdytojas
1.1.1.2	Naujo etato, skirto darbui su investicijomis ir verslumo skatinimu, sukūrimas Planavimo ir plėtros skyriuje	SB	91,23	Jsteigtas etatas darbui su investicijomis ir verslumo skatinimu	vnt.	1	Planavimo ir plėtros skyrius	Planavimo ir plėtros skyrius
1.1.1.3	Esamų investuotojų tyrimo atlikimas	ES	130,33	Atliktas tyrimas	vnt.	1	Planavimo ir plėtros skyrius	Planavimo ir plėtros skyrius
1.1.1.4	Tikslinių renginių, forumų esamiems ir potencialiems investuotojams organizavimas	SB	13,03	Suorganizuotų renginių, forumų investuotojams skaičius	vnt./ m.	1	Planavimo ir plėtros skyrius	Planavimo ir plėtros skyrius, Komunikacijos skyrius
1.1.1.5	Verslo pusryčių su esamais rajono investuotojais organizavimas	SB	6,52	Suorganizuotų verslo pusryčių, susitikimų skaičius	vnt./m.	1	Planavimo ir plėtros skyrius	Planavimo ir plėtros skyrius, Komunikacijos skyrius
1.1.1.6	Dviejų savivaldybės įtakoje esančių rajono teritorijų, skirtų	SB	2,90	Išskirtos teritorijos	vnt.	2	Planavimo ir plėtros skyrius	Architektūros ir urbanistikos

Nr.	Pavadinimas	Planuojamos lėšos		Matavimo rodiklis			Atsakingas	
		fin. šaltinis	suma, tūkst. Eur.	rodiklio pavadinimas	mato vnt.	reikšmė	koordinatorius	vykdytojas
	pristatymui potencialiems investuotojams, išskyrimas			Parengta pristatymo medžiaga investuotojams	vnt.	2		skyrius
1.1.1.7	Dviejų pasiūlymų investuotojams parengimas lietuvių ir anglų kalbomis	SB	13,03	Parengtas pasiūlymas lietuvių ir anglų kalbomis	vnt.	2	Planavimo ir plėtros skyrius	Komunikacijos skyrius, Architektūros ir urbanistikos skyrius, Planavimo ir plėtros skyrius
1.1.1.8	Santykių su "Investuok Lietuva" ir analogiškoms organizacijomis kūrimas ir palaikymas	SB	0,58	Suorganizuotų susitikimų su "Investuok Lietuva" ir analogiškoms organizacijomis skaičius	vnt.	1	Planavimo ir plėtros skyrius	Planavimo ir plėtros skyrius

Nr.	Pavadinimas	Planuojamos lėšos		Matavimo rodiklis			Atsakingas	
		fin. šaltinis	suma, tūkst. Eur.	rodiklio pavadinimas	mato vnt.	reikšmė	koordinatorius	vykdytojas
1.1.1.9	Susitikimo su institucijomis, atstovaujančiomis vietos bei užsienio investuotojų interesus, organizavimas	SB	7,82	Suorganizuotų susitikimų skaičius	vnt./m.	1	Planavimo ir plėtros skyrius	Planavimo ir plėtros skyrius, Komunikacijos skyrius
1.1.1.10	Administracijos darbuotojų kompetencijų ugdymas verslumo skatinimo, darbo esamais ir potencialiais investuotojais, turizmo galimybių vystymo temomis	SB	13,03	Mokymų, seminarų skaičius	vnt./m.	1	Planavimo ir plėtros skyrius	Planavimo ir plėtros skyrius, TIC,
1.1.1.11	Bendrų projektų su aplinkiniais rajonais inicijavimas ir įgyvendinimas didinant Šilutės krašto turistinį patrauklumą	SB	130,33	Įgyvendintų bendrų projektų skaičius	vnt./m.	2	Planavimo ir plėtros skyrius	Planavimo ir plėtros skyrius, TIC, Komunikacijos skyrius
1.1.2.	Sudaryti sąlygas subalansuotai teritorijų ekonominei plėtrai							

Nr.	Pavadinimas	Planuojamos lėšos		Matavimo rodiklis			Atsakingas	
		fin. šaltinis	suma, tūkst. Eur.	rodiklio pavadinimas	mato vnt.	reikšmė	koordinatorius	vykdytojas
1.1.2.1	Šilutės miestelių ir gyvenviečių (Rusnės, Kintų, Ventės, Vilkyčių, Saugų, Švėkšnos, Ž.Naumiesčio, Juknaičių, Vainuto, Katyčių, Gardamo) bendrųjų planų parengimas	SB	286,72	Parengtas bendrasis planas	vnt	8	Architektūros ir urbanistikos skyrius	Architektūros ir urbanistikos skyrius
1.1.2.2	Teritorijų planavimo dokumentų parengimas strateginiam plėtros plane numatytomis priemonėmis įgyvendinti	SB	260,66	Parengtas teritorijų planavimo dokumentas	vnt./m.	11	Architektūros ir urbanistikos skyrius	Architektūros ir urbanistikos skyrius
1.1.2.3	Bendrojo plano koregavimas	SB	37,65	Parengtas bendrasis planas	vnt	1	Architektūros ir urbanistikos skyrius	Architektūros ir urbanistikos skyrius
1.1.2.4	Šilutės gyvenamųjų vietovių ribų planų parengimas	SB	260,66	Parengti gyvenamųjų vietovių planai	vnt.	120	Architektūros ir urbanistikos skyrius	Architektūros ir urbanistikos skyrius
1.1.3.	Skatinant verslumą visuomenėje, užtikrinti palankią ekonominę aplinką smulkiam ir vidutiniam verslui							
1.1.3.1	Smulkaus ir vidutinio verslo skatinimas ir rėmimas	SB	260,66	Paramą gavusių SVV įmonių skaičius	vnt./m.	3	Planavimo ir plėtros skyrius	Planavimo ir plėtros skyrius

Nr.	Pavadinimas	Planuojamos lėšos		Matavimo rodiklis			Atsakingas	
		fin. šaltinis	suma, tūkst. Eur.	rodiklio pavadinimas	mato vnt.	reikšmė	koordinatorius	vykdytojas
1.1.3.2	Savivaldybės ir asocijuotų verslo struktūrų bendradarbiavimas	SB	7,82	Parengta Savivaldybės ir asocijuotų verslo struktūrų bendradarbiavimo programa	vnt.	1	Planavimo ir plėtros skyrius	Planavimo ir plėtros skyrius
				Susitikimų skaičius	vnt./m.	9		
1.1.3.3	Jaunimo verslumo projektų inicijavimas	SB	115,85	Parengtų projektų skaičius	vnt.	2	Švietimo skyrius	Švietimo skyrius, Jaunimo organizacijos
		VB	115,85	Parengtų projektų skaičius	vnt.	2		
1.1.3.4	Aktyviai vietos bendruomenei, amatininkams ir kitoms suinteresuotoms šalims skirtų mokymų verslumo skatinimo, turizmo galimybių vystymo temomis organizavimas	ES	130,33	Suorganizuotų mokymų skaičius	vnt./m.	1,00	Planavimo ir plėtros skyrius	Planavimo ir plėtros skyrius, Komunikacijos skyrius

3.2. Plėtoti kultūrinį ir gamtinį turizmą, panaudojant kultūrinį- istorinį paveldą bei unikalius Pamaro krašto gamtos išteklius (1.2.)

Nr.	Pavadinimas	Planuojamos lėšos		Matavimo rodiklis			Atsakingas	
		fin. šaltinis	suma, tūkst. Eur.	rodiklio pavadinimas	mato vnt.	reikšmė	koordinatorius	vykdytojas
<i>Įsipareigojimai²</i>	<i>Kempingų ir turistinių stovyklaviečių įrengimo inicijavimas</i>						<i>Planavimo ir plėtros skyrius</i>	<i>Architektūros ir urbanistikos skyrius</i>
	<i>Tarptautinio vandens turizmo vystymo Kuršių mariose inicijavimas</i>						<i>Taryba</i>	
	<i>Reguliarių sezoninių maršrutų inicijavimas: Rusnė – Nida, Kintai – Nida, Šilutė – Nida, Ventė – Nida, Minija – Nida</i>						<i>Ūkio skyrius</i>	<i>Susisiekimo ministerija, Neringos miesto savivaldybė ir Šilutės rajono savivaldybė</i>
1.2.1	Turizmo produktų ir paslaugų stipinimas, diversifikavimas ir papildomumo užtikrinimas							

² Įsipareigojimai daugiausiai apima Šilutės r. savivaldybės administracijos veiklas kurios bus stiprinamos siekiant efektyviai įgyvendinti 2024 m. Šilutės r. savivaldybės ilgalaikį strateginį planą.

Nr.	Pavadinimas	Planuojamos lėšos		Matavimo rodiklis			Atsakingas	
		fin. šaltinis	suma, tūkst. Eur.	rodiklio pavadinimas	mato vnt.	reikšmė	koordinatorius	vykdytojas
1.2.1.1.	<p>Turizmo paslaugų įvairovės didinimas:</p> <ul style="list-style-type: none"> - Šilutės H.Šojaus dvaro pastatų pritaikymas kultūriniais poreikiams - Šilokarčemos kvartalo patrauklumo didinimas, pritaikymas kultūros ir kitiems turizmo, gyventojų bendruomeniniams poreikiams - Šilutės kultūros ir pramogų centro paslaugų įvairovės didinimas, modernizuojant centro materialinę bazę - Šilutės miesto parkų (istorinio bei H. Šojaus dvaro) sutvarkymas, pritaikant aktyvaus poilsio, sporto ir rekreacijos, kultūros poreikiams - Viešosios bibliotekos statinių ansamblio (Tilžės g. 10 ir Tilžės g. 12) Šilutėje rekonstravimas ir įrengimas, pritaikant menų galerijai, edukacijai ir turizmo komunikacijai - Viešiesiems poreikiams patalpų (Neringos g. 2, Rusnė) pritaikymas Salos etnokultūros ir informacijos centro kultūros ir turizmo paslaugų plėtrai bei bendruomenės poreikiams - Tarptautinio memorialo Macikuose įkūrimas ir Šilutės muziejaus filialo (buv. karcerio) sutvarkymas 	ES, SB, VB, Kultūros ministerij a	15000	<p>Sutvarkytų viešųjų ir privačių pastatų plotas</p> <p>Sutvarkytų viešųjų erdvių plotas</p> <p>Sutvarkytų ir lankymui pritaikytų kultūros paveldo objektų skaičius</p> <p>Pritrauktų lankytojų skaičius</p>	<p>Kv. m</p> <p>Kv. m</p> <p>Vnt.</p> <p>tūkst. asmenų per metus</p>	<p>-</p> <p>-</p> <p>5</p> <p>50</p>	Planavimo ir plėtros skyrius	Ūkio skyrius, Šilutės kultūros ir pramogų centras, Šilutės F. Bajoraičio viešoji biblioteka, Kultūros skyrius

Nr.	Pavadinimas	Planuojamos lėšos		Matavimo rodiklis			Atsakingas	
		fin. šaltinis	suma, tūkst. Eur.	rodiklio pavadinimas	mato vnt.	reikšmė	koordinatorius	vykdytojas
1.2.1.2	Apžvalgos aikštelių ir bokštų įrengimas Ventės rage, Rusnės saloje, Nemuno deltos regioninio parko vaizdingose vietose	ES, SB, VB, privačios lėšos	600	Įrengtų ir lankymui pritaiktų infrastruktūros objektų skaičius	Vnt.	6	Planavimo ir plėtros skyrius	Ūkio skyrius, Nemuno deltos regioninis parkas, privatūs paslaugų teikėjai
1.2.1.3	Viešųjų turizmo ir susijusių paslaugų teikėjų paslaugų įvairovės didinimas ir kokybės gerinimas - <i>Nemuno deltos regioninio parko Lankytojų centro infrastruktūros pritaikymas turizmo veikloms (Rusnė, Pakalnė): apgyvendinimo, maitinimo, maršrutų ir ekskursijų, konferencijų ir mokymo paslaugų organizavimas, turistinio inventoriaus nuoma</i> - <i>Muziejų veiklos stiprinimas, modernizavimas, ieškant naujų paslaugų teikimo formų ir patrauklumo didinimas</i>	ES, SB, VB, Kultūros ministerija	2100	Turizmo infrastruktūros įrengtų ir sutvarkytų objektų skaičius Pritrauktų lankytojų skaičius	Vnt. Tūkst. per metus	3 20	Planavimo ir plėtros skyrius	Ūkio skyrius, Nemuno deltos regioninis parkas, muziejai

Nr.	Pavadinimas	Planuojamos lėšos		Matavimo rodiklis			Atsakingas	
		fin. šaltinis	suma, tūkst. Eur.	rodiklio pavadinimas	mato vnt.	reikšmė	koordinatorius	vykdytojas
1.2.1.4	Apgyvandinimo (įskaitant stovyklavietes, kempingus), maitinimo (įskaitant kulinarinį paveldą), kitų turizmo paslaugų teikiančių įstaigų veiklos skatinimas	-	-	Naujai įsteigtų ir atnaujintų turizmo paslaugas teikiančių įstaigų skaičius	Vnt.	5	Šilutės TIC	Šilutės rajono savivaldybės administracija, Nemuno deltos regioninio parko direkcija, privatūs turizmo paslaugų teikėjai
				PPP pagrindu įgyvendintų projektų skaičius	Vnt.	2		
				Pritrauktų lankytojų skaičius	Tūkst. per metus	5		

Nr.	Pavadinimas	Planuojamos lėšos		Matavimo rodiklis			Atsakingas	
		fin. šaltinis	suma, tūkst. Eur.	rodiklio pavadinimas	mato vnt.	reikšmė	koordinatorius	vykdytojas
1.2.1.5	<p>Viešosios poilsio bendruomeninės infrastruktūros plėtra</p> <p>- <i>Prieplaukų ir susijusios vandens turizmo bei susisiekimo aptarnavimo infrastruktūros įrengimas ir atnaujinimas (Šilininų, Šyšos kaimo, Lankupių kaime Minijos ir Klaipėdos (Vilhelmo) kanalo sandūroje)</i></p> <p>- <i>Vidaus vandens vietinių kelių navigacinių ženklų įrengimas</i></p> <p>- <i>Maudyklų ir paplūdimių infrastruktūros plėtra prie Kuršių marių ties Kintais, Atmatos upės ties Rusne, Šyšos upės Šilutės mieste, Kuršių mariose Ventėje</i></p>	ES, SB, VB, privačios lėšos	4500	<p>Sutvarkytų viešųjų erdvių plotas</p> <p>Turizmo infrastruktūros įrengtų ir sutvarkytų objektų skaičius</p> <p>PPP pagrindu įgyvendintų projektų skaičius</p> <p>Pritrauktų lankytojų skaičius</p> <p>Įrengtų navigacinių ženklų skaičius</p>	<p>Kv. m</p> <p>Vnt.</p> <p>Vnt.</p> <p>Tūkst. per metus</p> <p>Vnt.</p>	<p>-</p> <p>5</p> <p>2</p> <p>20</p> <p>5</p>	Planavimo ir plėtros skyrius	VĮ Vidaus vandens kelių direkcija. Įrengimo ir susijusių darbų kuruoja Ūkio skyrius

Nr.	Pavadinimas	Planuojamos lėšos		Matavimo rodiklis			Atsakingas	
		fin. šaltinis	suma, tūkst. Eur.	rodiklio pavadinimas	mato vnt.	reikšmė	koordinatorius	vykdytojas
1.2.1.6	Kasmetinių renginių planų rengimas ir vykdymas	SB, VB, Kultūros ministerija, privačios lėšos, rėmėjų lėšos	-	Strateginių renginių skaičius	Vnt. per metus	10	Kultūros skyrius	Šilutės TIC, kultūros įstaigos
				Pritrauktų lankytojų skaičius	Tūkst. per metus	30		
1.2.1.7	Teminių objektų įrengimas ir panaudojimas turizmo, užimtumo veikloms (pvz., teminiai parkai ir jų transformacija)	SB, VB, Kultūros ministerija, privačios lėšos, rėmėjų lėšos	-	Turizmo infrastruktūros įrengtų ir sutvarkytų objektų skaičius	Vnt.	3	Planavimo ir plėtros skyrius	Privatūs paslaugų teikėjai, Ūkio skyrius, Šilutės TIC
				PPP pagrindu įgyvendintų projektų skaičius	Vnt.	1		
				Pritrauktų lankytojų skaičius	Tūkst. per metus	20		

Nr.	Pavadinimas	Planuojamos lėšos		Matavimo rodiklis			Atsakingas	
		fin. šaltinis	suma, tūkst. Eur.	rodiklio pavadinimas	mato vnt.	reikšmė	koordinatorius	vykdytojas
1.2.1.8	Įdomių, unikalių, kraštui būdingų ir netradicinių turistinių maršrutų organizavimas - <i>Nemuno deltos regioninio parko pažintinių kelių įvairovės didinimas</i> - <i>Vėtrungių kelio plėtra</i> - <i>Divyčio kelio populiarumo didinimas</i> - <i>Kulinarinio paveldo objektų ir maršrutų gausinimas ir populiarumo didinimas, įjungimas į Europos kulinarinio paveldo tinklą</i> - <i>Kultūrinių, pažintinių trasų ir maršrutų įvairovės, populiarumo didinimas (spaustuvinių, žydų palikimo, sovietmečio apraiškų ir kt.)</i>	ES, SB, VB, Kultūros ministerij a, privačios lėšos, rėmėjų lėšos	2000	Turizmo infrastruktūros įrengtų ir sutvarkytų objektų skaičius	Vnt.	6	Kultūros skyrius	Planavimo ir plėtros skyrius, Šilutės TIC, kultūros įstaigos, Nemuno deltos regioninio parko direkcija
				Pritrauktų lankytojų skaičius	Tūkst. per metus	20		
				Naujų turistinių maršrutų skaičius	Vnt.	3		
				Turizmo maršrutų, įjungtų į Europos paveldo tinklus, skaičius	Vnt.	2		
1.2.1.9	Pamario turizmo klasterio plėtra, įtraukiant Neringos savivaldybę	Privačios lėšos, SB	-	Privačių ir viešųjų verslo subjektų, įtrauktų į klasterio veiklą, skaičius	Vnt.	10	Turizmo taryba	Šilutės TIC, privatūs paslaugų teikėjai

Nr.	Pavadinimas	Planuojamos lėšos		Matavimo rodiklis			Atsakingas	
		fin. šaltinis	suma, tūkst. Eur.	rodiklio pavadinimas	mato vnt.	reikšmė	koordinatorius	vykdytojas
1.2.1.10	Susisiekimo ir pramogų oru galimybių išnaudojimas, panaudojant Šilutės aerodromo potencialą	VB, SB, Krašto apsaugos ministerija	-	Sutvarkytų turizmo infrastruktūros objektų skaičius Pritrauktų, aptarnaujamų lankytojų skaičius	Vnt. Tūkst. per metus	1 2	Turizmo taryba	Šilutės aeroklubas, Krašto apsaugos ministerija
1.2.1.11	Nuotykių/ aktyvaus poilsio/ sveikatinimo ar pan. parko Nemuno deltos regioninio parko teritorijoje arba gretimose teritorijose įrengimo skatinimas	Privačios lėšos, SB	-	Sutvarkytų turizmo infrastruktūros objektų skaičius Pritrauktų lankytojų skaičius	Vnt. Tūkst. per metus	1 5	Turizmo taryba	Šilutės TIC, Nemuno deltos regioninio parko direkcija, privatūs paslaugų teikėjai
1.2.1.12	Naujų bendradarbiavimo formų, organizacijų paieška, plėtojant įdomius renginius, sąveikas ir bendradarbiavimo formas (pvz., sporto šakų atstovų pritraukimas)	-	-	Pritrauktų lankytojų skaičius	Tūkst. per metus	7	Turizmo taryba	Šilutės TIC, Nemuno deltos regioninio parko direkcija, privatūs paslaugų teikėjai

Nr.	Pavadinimas	Planuojamos lėšos		Matavimo rodiklis			Atsakingas	
		fin. šaltinis	suma, tūkst. Eur.	rodiklio pavadinimas	mato vnt.	reikšmė	koordinatorius	vykdytojas
1.2.1.13	Turizmo objektų įveiklinimas, panaudojant PPP ir viešąsias paslaugas teikiančių įstaigų patirtį, žmogiškuosius išteklius	ES, SB, Kultūros ministerija, privačios lėšos	1200	Turizmo infrastruktūros įrengtų ir sutvarkytų objektų skaičius	Vnt.	3	Planavimo ir plėtros skyrius	Turizmo taryba, Šilutės TIC, privatūs paslaugų teikėjai
				PPP pagrindu įgyvendintų projektų skaičius	Vnt.	2		
				Pritrauktų lankytojų skaičius	Tūkst. per metus	20		
1.2.2	Turizmo produktų ir paslaugų žinomumo (prioritetą teikiant žinomumui už savivaldybės, regiono ribų), populiarumo didinimas							
1.2.2.1	Pamario krašto vizitinės kortelės/ prekės ženklo sukūrimas ir panaudojimas viešojoje erdvėje	SB	15	Sukurtas prekės ženklas	Vnt.	1	Planavimo ir plėtros skyrius	Šilutės TIC

Nr.	Pavadinimas	Planuojamos lėšos		Matavimo rodiklis			Atsakingas	
		fin. šaltinis	suma, tūkst. Eur.	rodiklio pavadinimas	mato vnt.	reikšmė	koordinatorius	vykdytojas
1.2.2.2	Bendradarbiavimo su Lietuvos turizmo informacijos centrais, kelionių agentūromis ir turizmo informaciją teikiančiais privačiais subjektais stiprinimas	SB	-	Turizmo informaciją teikiančių įstaigų, su kuriomis palaikomas glaudus bendradarbiavimas, skaičius	Vnt.	15	Šilutės TIC	Šilutės TIC
1.2.2.3	Dalyvavimas mugėse, parodose, turizmo verslo misijose ir pan. renginiuose, platinant informaciją apie Šilutės rajono savivaldybės turizmo išteklius	SB, privačios lėšos	6 (per metus)	Respublikos reikšmės ir tarptautinių turizmo renginių, kuriose pristatoma Šilutės rajono savivaldybės, skaičius	Vnt., per metus	5	Turizmo taryba	Šilutės TIC
				Paremtų privačių paslaugų teikėjų skaičius	Vnt. (per 3 metus)	10		

Nr.	Pavadinimas	Planuojamos lėšos		Matavimo rodiklis			Atsakingas	
		fin. šaltinis	suma, tūkst. Eur.	rodiklio pavadinimas	mato vnt.	reikšmė	koordinatorius	vykdytojas
1.2.2.4	Turizmo, kultūros informacijos (ypač spausdintinės medžiagos, rašytinio paveldo) skaitmeninimas, pateikimas viešose prieigose	ES, SB, VB, Kultūros ministerija	150	Informacijos šaltinių, kuriuose pateikta skaitmeninta medžiaga, skaičius	Vnt.	10	Turizmo taryba	Šilutės TIC, Kultūros skyrius, kultūros įstaigos
1.2.2.5	Informacijos apie Šilutės rajono turizmo išteklius kaimyninėse šalyse (Latvija, Lenkija, Skandinavijos šalys) teikimas, daugiakalbės informacijos apimties didinimas	ES, SB, VB, Turizmo departamentas	12 (per metus)	Kalbų, kuriomis pateikiama informacija apie Šilutės rajono, skaičius Metinis spausdintinės medžiagos tiražas	Vnt. Tūkst. egz.	10 40	Turizmo taryba	Šilutės TIC, Kultūros skyrius, kultūros įstaigos

Nr.	Pavadinimas	Planuojamos lėšos		Matavimo rodiklis			Atsakingas	
		fin. šaltinis	suma, tūkst. Eur.	rodiklio pavadinimas	mato vnt.	reikšmė	koordinatorius	vykdytojas
1.2.2.6	Vieningos Šilutės rajono savivaldybės turizmo informacijos sistemos sukūrimas (pvz., tinklapio www.siluteinfo.lt pagrindu) ir išplėtimas iki bendrosios turizmo paslaugų (įskaitant užsakymų sistemą ir turizmo maršrutų planavimo įrankius) sistemą, palaipsniui įjungiant Pamaro turizmo verslo klasterį, kitas Klaipėdos regiono savivaldybes	ES, SB, VB, privačios lėšos	50	Sukurta sistema Viešųjų ir privačių paslaugų teikėjų, dalyvaujančių sistemoje, skaičius	Vnt. Vnt.	1 60	Turizmo taryba	Šilutės TIC, privatūs paslaugų teikėjai, Planavimo ir plėtros skyrius
1.2.2.7	Informacijos apie Šilutės rajono savivaldybės turizmo sektorių priežiūra, aktualumo užtikrinimas ir patrauklumo didinimas viešai prieinamuose interneto šaltiniuose	-	-	Informacijos peržiūros dažnumas Tikrinamų (peržiūrimų) viešųjų ir privačių informacijos prieigos vietų skaičius	Patikrų (korekcijų) sk. per metus Vnt.	4 15	Turizmo taryba	Šilutės TIC, Kultūros skyrius, Komunikacijos skyrius

Nr.	Pavadinimas	Planuojamos lėšos		Matavimo rodiklis			Atsakingas	
		fin. šaltinis	suma, tūkst. Eur.	rodiklio pavadinimas	mato vnt.	reikšmė	koordinatorius	vykdytojas
1.2.2.8	Turizmo informacijos infrastruktūros gausinimas, didinant informacijos integralumą ir sklaidą (interaktyvių stendų/ lentų įrengimas, informacinių stendų-žemėlapių, informacinių rodiklių ir ženklų įrengimas)	ES, VB, SB, privačios lėšos	130	Įrengtų turizmo informacijos infrastruktūros objektų, įsigytos įrangos skaičius	Vnt.	15	Turizmo taryba	Šilutės TIC, Kultūros skyrius, Komunikacijos skyrius, privatūs paslaugų teikėjai
1.2.2.9	Teminių renginių, informacijos sklaidos didinimas	ES, VB, SB, privačios lėšos	-	Kasmetinių „teminių“ renginių skaičius Pritrauktų lankytojų skaičius	Vnt. Tūkst. Per metus	5 10	Turizmo taryba	Šilutės TIC, Kultūros skyrius, Komunikacijos skyrius, kultūros įstaigos, privatūs paslaugų teikėjai
1.2.3	Turizmo verslumo skatinimas							

Nr.	Pavadinimas	Planuojamos lėšos		Matavimo rodiklis			Atsakingas	
		fin. šaltinis	suma, tūkst. Eur.	rodiklio pavadinimas	mato vnt.	reikšmė	koordinatorius	vykdytojas
1.2.3.1	Specialių programų, skirtų turizmo verslo skatinimui, sukūrimas ir vykdymas - <i>Turizmo tarybos veiklos atnaujinimas</i> - <i>Verslo rėmimo fondo turizmo verslo plėtrai sukūrimas</i> - <i>Programų, skirtų šiam regionui būdingo tradicinės medžio statybos ir kitų amatų bei verslų, susijusių su kultūriniu turizmu ir kultūros paveldo objektų atgaivinimu, plėtotei sukūrimas ir vykdymas</i>	ES, VB, SB, Kultūros ministerija, privačios lėšos	100	Paremtų asmenų ir verslo subjektų skaičius Naujai įsteigtų verslų ir dirbtuvių ar pan. verslo organizavimo formų skaičius	Vnt. per metus Vnt. per metus	20 5	Turizmo taryba	Planavimo ir plėtros skyrius, Šilutės TIC, Kultūros skyrius, Komunikacijos skyrius, kultūros įstaigos
1.2.3.2	Gyventojų įsitraukimo į turizmo veiklų planavimo ir organizavimo procesus skatinimas	SB	5 (per metus)	Gyventojų, dalyvaujančių turizmo skatinimo veiklose (apklausose, siūlymuose, idėjų konkursuose ir pan.), skaičius	Tūkst. asmenų per metus	10	Planavimo ir plėtros skyrius	Šilutės TIC, Kultūros skyrius, Komunikacijos skyrius

Nr.	Pavadinimas	Planuojamos lėšos		Matavimo rodiklis			Atsakingas	
		fin. šaltinis	suma, tūkst. Eur.	rodiklio pavadinimas	mato vnt.	reikšmė	koordinatorius	vykdytojas
1.2.3.3	Vandens trasų kokybės gerinimas (valymas, pakrančių sutvarkymas ir pan.)	ES, SB, VB, privačios lėšos	5000	Vandens maršrutų ilgis Sutvarkytų turizmo infrastruktūros objektų skaičius	Km Vnt.	- 3	Planavimo ir plėtros skyrius	Ūkio skyrius, VĮ Vidaus vandens kelių direkcija
1.2.3.4	Papildomos turizmo infrastruktūros sukūrimas ir plėtra (poilsio, apžvalgos aikštelės, atokvėpio vietos, automobilių stovėjimo vietos ir pan.)	ES, SB, VB, privačios lėšos	550	Sutvarkytų turizmo infrastruktūros objektų skaičius	Vnt.	10	Planavimo ir plėtros skyrius	Ūkio skyrius, Nemuno deltos regioninio parko direkcija, privatūs paslaugų teikėjai, seniūnijos
1.2.3.5	Turizmo informaciją teikiančių viešųjų ir privačių institucijų turizmo statistikos kompleksškumo ir prieinamumo didinimas, informacijos teikimas Šilutės TIC	-	-	Viešųjų ir privačių turizmo verslo subjektų, teikiančių informaciją Šilutės TIC (veiklos rodikliai, statistika), dalis nuo visų tokių organizacijų	Proc.	70	Turizmo taryba	Šilutės TIC, Nemuno deltos regioninio parko direkcija, kultūros įstaigos, privatūs paslaugų teikėjai
1.2.4.	Pritaikyti gamtinę aplinką turizmo reikmėms užtikrinant jos išsaugojimą							

Nr.	Pavadinimas	Planuojamos lėšos		Matavimo rodiklis			Atsakingas	
		fin. šaltinis	suma, tūkst. Eur.	rodiklio pavadinimas	mato vnt.	reikšmė	koordinatorius	vykdytojas
1.2.4.1	Savivaldybės valdomo nekilnojamojo turto efektyvesnio panaudojimo programos parengimas	ES	130,33	Parengta investicinių projektų skaičius	vnt./m.	1	Planavimo ir plėtros skyrius	Planavimo ir plėtros skyrius, Nemuno deltos regioninis parkas, Ūkio skyrius
1.2.4.2	Vandens telkinių pakrančių tvarkymas gyvenvietėse	ES	217,22	Sutvarkytos pakrantės	km	25	Ūkio skyrius	Ūkio skyrius, Seniūnijos
1.2.4.3	Uostadvario vasaros ir Vorusnės vasaros polderių, pritaikant juos naujoms ūkininkavimo sąlygoms bei rekreacijai ir turizmui, renovavimas	ES	1.100,56	Griovių ir pylimų rekonstrukcija	km	5	Kaimo reikalų skyrius	
1.2.4.4	Veiviržo draustinio ir kt. pažintinių takų sukūrimas ir įrengimas	ES	521,32	Įrengtų pažintinių takų skaičius	vnt.	2	Planavimo ir plėtros skyrius	Nemuno deltos regioninis parkas, Ūkio skyrius
1.2.4.5	Poilsio aikštelių prie lankytinų objektų gamtoje (prie dviračių ir pasivaikščiavimo takų) ir vandens telkinių (vandens turizmo trasų) įrengimas ir priežiūra	ES	579,24	Įrengtų aikštelių skaičius	vnt.	5	Planavimo ir plėtros skyrius	Architektūros ir urbanistikos skyrius

Nr.	Pavadinimas	Planuojamos lėšos		Matavimo rodiklis			Atsakingas	
		fin. šaltinis	suma, tūkst. Eur.	rodiklio pavadinimas	mato vnt.	reikšmė	koordinatorius	vykdytojas
1.2.4.6	Nuorodų apie lankytinus objektus įrengimas ir priežiūra	SB	7,82	Įrengtų nuorodų skaičius	vnt.	6	Kultūros skyrius	Kultūros skyrius, Seniūnijos
1.2.4.7	Pažintinių takų: Nendrių ratai, Aukštumalos, Žalgirių, Pakalnės ir kt. renovavimas	ES	57,92	Renovuotų pažintinių takų skaičius	vnt.	2	Planavimo ir plėtros skyrius	Nemuno deltos regioninis parkas, Ūkio skyrius
1.2.4.8	Auto turizmo trasų "Pajūrio parkų žiedas": Ventės (ŠV) kilpa, Šilaininkų (PR) kilpa, Rusnės (C) kilpa įrengimas	SB	26,07	Pažymėtų autotrasų skaičius	vnt.	2	Planavimo ir plėtros skyrius	TIC, Architektūros ir urbanistikos skyrius
1.2.4.9	Rekreacinių takų įrengimas ir jų priežiūra	ES	101,37	Rekreacinių takų įrengimas	km	15	Ūkio skyrius	Ūkio skyrius
1.2.5.	Skatinti vandens turizmą							
1.2.5.1	Vandens turizmo centrų vystymas	ES	1448,10	Įrengtų turizmo centrų skaičius	vnt.	1	Planavimo ir plėtros skyrius	Ūkio skyrius
1.2.5.2	Žvejybos ir vandens turizmo sąsajų stiprinimas bei naujos strategijos parengimas	ES	14,48	Parengta nauja strategija	vnt.	1	Planavimo ir plėtros skyrius	Planavimo ir plėtros skyrius, Kultūros skyrius
1.2.6.	Skatinti aktyvaus poilsio ir pramogų plėtrą							

Nr.	Pavadinimas	Planuojamos lėšos		Matavimo rodiklis			Atsakingas	
		fin. šaltinis	suma, tūkst. Eur.	rodiklio pavadinimas	mato vnt.	reikšmė	koordinatorius	vykdytojas
1.2.6.1	Šilutės miesto parko sutvarkymas ir pritaikymas rekreacijai	ES	1448,10	Sutvarkytas ir pritaikytas rekreacijai Šilutės miesto parkas	vnt.	1	Planavimo ir plėtros skyrius	Planavimo ir plėtros skyrius, Ūkio skyrius, Architektūros ir urbanistikos skyrius, Kultūros skyrius
1.2.6.2	Laisvalaikio ir sporto komplekso įrengimas	ES	7 240,50	Įrengtas laisvalaikio ir sporto kompleksas	vnt.	1	Planavimo ir plėtros skyrius	Planavimo ir plėtros skyrius, Ūkio skyrius
1.2.7. Išvystyti kultūrinį turizmą, panaudojant ir išsaugant rajono kultūrinį-istorinį paveldą								
1.2.7.1	Senujų amatų verslo pritaikymas turizmui seniūnijose edukacinei	SB	5,21	Pritaikytų senųjų amatų skaičius	vnt./m.	1	Kultūros skyrius	Amatų centras, Senujų kaimo

Nr.	Pavadinimas	Planuojamos lėšos		Matavimo rodiklis			Atsakingas	
		fin. šaltinis	suma, tūkst. Eur.	rodiklio pavadinimas	mato vnt.	reikšmė	koordinatorius	vykdytojas
	ir turizmo populiarinimo veikla			Pasinaudojusių paslaugomis skaičius	tūkst.vnt./m.	7		tradicijų kultūros centras, Salos etnokultūros ir informacijos centras, Žemaičių krašto etnokultūros centras, Šilutės muziejus
1.2.7.2	Parkų atnaujinimas ir jų pritaikymas turizmui	ES	434,43	Atnaujintų ir pritaikytų turizmui parkų skaičius	vnt.	1	Planavimo ir plėtros skyrius	Planavimo ir plėtros skyrius, Turizmo informacinis centras
1.2.7.3	Turistinių maršrutų kūrimas, įregistravimas ir įtraukimas į tarptautinius ir respublikinius tematinis turizmo kelius	SB	39,10	Sukurtų turistinių maršrutų skaičius	vnt.	2	Planavimo ir plėtros skyrius	Planavimo ir plėtros skyrius, Turizmo informacinis centras, Kultūros skyrius
1.2.7.4	Aktyvios švietėjiškos veiklos vykdymas seniūnijose,	SB	7,82	Išleistų leidinių skaičius	vnt./m.	1	Kultūros skyrius	Kultūros skyrius, seniūnai, Ūkio

Nr.	Pavadinimas	Planuojamos lėšos		Matavimo rodiklis			Atsakingas	
		fin. šaltinis	suma, tūkst. Eur.	rodiklio pavadinimas	mato vnt.	reikšmė	koordinatorius	vykdytojas
	aktualizuojant paveldo išsaugojimą	KT	7,82	Suorganizuotų susitikimų su bendruomenėmis skaičius	vnt./m.	4		skyrius, Planavimo ir plėtros skyrius
1.2.7.5	Vykdoma priežiūra, bendradarbiaujant su savininkais bei juos konsultuojant, siekiant išsaugoti Rusnės medinę architektūrą, ją pritaikant kultūriniam turizmui	VB	2.316,96	Įgyvendintas projektas "Skirvytėlės kaimo išsaugojimas"	proc.	100	Kultūros skyrius	Planavimo ir plėtros skyrius, Kultūros skyrius, Rusnės seniūnija, Salos etnokultūros ir informacijos centras
1.2.7.6	Šilutės (vad. H. Šojaus) dvaro pastatų restauravimas, atstatymas ir pritaikymas Šilutės muziejaus ir kitiems viešiesiems poreikiams, populiarinant Mažosios Lietuvos regiono kultūrą ir turizmą	ES	2.606,58	Restauruotų, atstatytų ir pritaikytų patalpų skaičius	vnt.	5	Planavimo ir plėtros skyrius	Planavimo ir plėtros skyrius, Kultūros skyrius, Šilutės muziejus, Turizmo informacinis centras
				Lankytojų skaičius	tūkst. vnt./m.	15		
1.2.7.7	Tarptautinio memorialo Macikuose įkūrimas ir Šilutės muziejaus filialo (buv. karcerio)	ES	579,24	Sutvarkytas ir pritaikytas turizmui objektas	vnt.	1	Kultūros skyrius	Planavimo ir plėtros skyrius, Šilutės muziejus, Šilutės

Nr.	Pavadinimas	Planuojamos lėšos		Matavimo rodiklis			Atsakingas	
		fin. šaltinis	suma, tūkst. Eur.	rodiklio pavadinimas	mato vnt.	reikšmė	koordinatorius	vykdytojas
	sutvarkymas	SB	5,79	Lankytojų skaičius	tūkst. vnt./m.	7		seniūnija
1.2.7.8	Edukacinių programų, paslaugų sukūrimas, kultūrinio turizmo paslaugų vartotojams	SB	18,25	Edukacinių programų, paslaugų skaičius	vnt.	3	Kultūros skyrius	Turizmo informacijos centras, kultūros centrai, Šilutės muziejus
		KT	83,41	Pasinaudojusių paslaugomis skaičius	tūkst. vnt./m.	14		
1.2.7.9	Atraktyvaus kultūrinio turizmo kelio „Vėtrungių kelias“ sukūrimas ir įgyvendinimas, panaudojant regiono turimus kultūrinius, turistinius išteklius ir suburiant partnerių tinklą	SB	7,82	Įgyvendintas projektas	vnt.	1	Kultūros skyrius	Kultūros skyrius, Šilutės kultūros ir pramogų centras, Kintų Vydūno kultūros centras, Salos etnokultūros ir informacijos centras, Šilutės muziejus
		KT	223,01	Pasinaudojusių projekto metu sukurtomis paslaugomis skaičius	tūkst. vnt./m.	10		
1.2.7.10	Kultūros paveldo išsaugojimo ir pritaikymo turizmui strategijos atnaujinimas	SB	130,33	Įgyvendintų strategijos priemonių skaičius	vnt.	5	Kultūros skyrius	Kultūros skyrius, seniūnijos, kultūros centrai, Šilutės muziejus

Nr.	Pavadinimas	Planuojamos lėšos		Matavimo rodiklis			Atsakingas	
		fin. šaltinis	suma, tūkst. Eur.	rodiklio pavadinimas	mato vnt.	reikšmė	koordinatorius	vykdytojas
				Sutvarkytų kultūros paveldo objektų skaičius	vnt.	1		
1.2.7.11	Šilutės savivaldybės muziejų modernizavimas, ekspozicijose pritaikant „gyvų muziejų“ idėją	ES	1.158,48	Modernizuotų ekspozicijų skaičius	vnt.	2	Kultūros skyrius	Planavimo ir plėtros skyrius, Šilutės muziejus, Žemaičių krašto etnokultūros centras, Kintų Vydūno kultūros centras
				Lankytojų skaičius	tūkst. vnt./m.	25		
1.2.7.12	Pažintinių-tematinių turų turizmo organizatoriams, kultūros darbuotojams, turizmo informacijų centrams bei žiniasklaidai organizavimas	SB	13,03	Suorganizuotų turų skaičius	vnt./m.	1	Planavimo ir plėtros skyrius	Planavimo ir plėtros skyrius, TIC
1.2.7.13	Senųjų kapinių tvarkymas	SB	223,30	Aptverta tvora	vnt.	23	Seniūnijos	Seniūnijos
		VB	5,21	Prižiūrimų kapinių skaičius	vnt./m.	51		

Nr.	Pavadinimas	Planuojamos lėšos		Matavimo rodiklis			Atsakingas	
		fin. šaltinis	suma, tūkst. Eur.	rodiklio pavadinimas	mato vnt.	reikšmė	koordinatorius	vykdytojas
1.2.7.14	Bendradarbiavimas su religinėmis bendruomenėmis sutvarkant ir pritaikant religinių bendruomenių pastatų viešiesiems poreikiams	ES	130,33	Sutvarkytų ir pritaikytų viešiesiems poreikiams religinių pastatų skaičius	vnt.	2	Planavimo ir plėtros skyrius	Planavimo ir plėtros skyrius
1.2.8.	Tobulinti turizmo valdymą, paslaugas bei rinkodarą							
1.2.8.1	Turizmo išteklių duomenų bazės, atitinkančios Nacionalinės turizmo informacijos sistemos reikalavimus, palaikymas ir savalaikis atnaujinimas	SB	2,61	Atnaujinta duomenų bazė	vnt./m.	1	Planavimo ir plėtros skyrius	Planavimo ir plėtros skyrius, TIC
1.2.8.2	Turizmo paslaugų paketo sukūrimas	SB	39,10	Sukurtas paslaugų paketas	vnt.	1	Planavimo ir plėtros skyrius	Planavimo ir plėtros skyrius, TIC

Nr.	Pavadinimas	Planuojamos lėšos		Matavimo rodiklis			Atsakingas	
		fin. šaltinis	suma, tūkst. Eur.	rodiklio pavadinimas	mato vnt.	reikšmė	koordinatorius	vykdytojas
1.2.8.3	Tyrimo atlikimas, siekiant nustatyti potvynio turizmo infrastruktūros poreikius ir objektų spektrą, ir inicijavimas infrastruktūros sukūrimui	ES	130,33	Atliktas tyrimas	vnt.	1	Planavimo ir plėtros skyrius	Planavimo ir plėtros skyrius
1.2.8.4	Ornitologinio turizmo populiarinimas	SB	26,07	Renginių ir populiarinimui skirtų leidinių skaičius	vnt./m.	1	Planavimo ir plėtros skyrius	Planavimo ir plėtros skyrius, TIC
1.2.8.5	Vandens turizmo populiarinimas	SB	26,07	Populiarinimui skirtų leidinių skaičius	vnt./m.	1	Planavimo ir plėtros skyrius	Planavimo ir plėtros skyrius, TIC, Nemuno deltos regioninis parkas, Rusnės Kaimo turizmo draugija
1.2.8.6	Paukščių stebėjimo infrastruktūros vystymo projekto parengimas ir įgyvendinimas bendradarbiaujant su regiono parko direkcija	ES	130,33	Parengtas projektas	vnt.	1	Planavimo ir plėtros skyrius	TIC, Nemuno deltos regioninis parkas, NVO

Nr.	Pavadinimas	Planuojamos lėšos		Matavimo rodiklis			Atsakingas	
		fin. šaltinis	suma, tūkst. Eur.	rodiklio pavadinimas	mato vnt.	reikšmė	koordinatorius	vykdytojas
1.2.8.7	Bendros apgyvendinimo paslaugų rezervavimo sistemos, įtraukiant viešbučius, kaimo turizmo sodybas bei teikiant informaciją apie poilsio galimybes, sukūrimas ir įdiegimas	SB	7,82	Sukurta bendra apgyvendinimo paslaugų rezervavimo sistema	vnt.	1	Planavimo ir plėtros skyrius	Planavimo ir plėtros skyrius, TIC
1.2.8.8	Turizmo verslo atstovų dalyvavimo verslo parodose ir misijose rėmimas ir skatinimas	SB	5,21	Renginių skaičius	vnt./m.	1	Planavimo ir plėtros skyrius	Planavimo ir plėtros skyrius, TIC
1.2.8.9	Interaktyvaus lankytinų traukos objektų sąrašo parengimas ir duomenų bazės sukūrimas internetinėje erdvėje	SB	2,61	Parengtas sąrašas; sukurta duomenų bazė	vnt./m.	1	Planavimo ir plėtros skyrius	Planavimo ir plėtros skyrius, Komunikacijos skyrius
1.2.8.10	Kurortinės teritorijos statuso siekimas Savivaldybėje	ES	289,62	Gautas teritorijos statusas	vnt.	1	Planavimo ir plėtros skyrius	Architektūros ir urbanistikos skyrius
1.2.8.11	Turizmo plėtros programos parengimas	ES	14,48	Parengta turizmo plėtros programa	vnt.	1	Planavimo ir plėtros skyrius	Planavimo ir plėtros skyrius, TIC

Nr.	Pavadinimas	Planuojamos lėšos		Matavimo rodiklis			Atsakingas	
		fin. šaltinis	suma, tūkst. Eur.	rodiklio pavadinimas	mato vnt.	reikšmė	koordinatorius	vykdytojas
1.2.8.12	Rusnės salos turizmo vystymo galimybių studijos parengimas	ES	14,48	Parengta galimybių studija	vnt.	1	Planavimo ir plėtros skyrius	Planavimo ir plėtros skyrius
1.2.8.13	Projektų, skirtų objektų plėtojimui koncesijos būdu, parengimas	ES	14,48	Parengtų projektų skaičius	vnt.	1	Planavimo ir plėtros skyrius	Planavimo ir plėtros skyrius

3.3. Efektyviai vykdyti Savivaldybės veiklą (2.1.)

Nr.	Pavadinimas	Planuojamos lėšos		Matavimo rodiklis			Atsakingas	
		fin. šaltinis	suma, tūkst. Eur.	rodiklio pavadinimas	mato vnt.	reikšmė	koordinatorius	vykdytojas
2.1.1.	Gerinti Savivaldybės darbo kokybę, tikslingai vykdant planavimą ir finansinę veiklą							
2.1.1.1	Renginių organizavimas, siekiant geresnio plėtros vizijos supratimo ir aktyvesnio bendruomenės dalyvavimo: - komunikacinių kanalų atstovai (vietinė, regioninė, nacionalinė žiniasklaida ir pan.) - vietos verslo atstovai (vietinės asociacijos, Rotary ir pan.) - aktyvios bendruomenės ir kt. tikslinės grupės - profesinio mokymo įstaigos	SB	65,16	Renginių skaičius	vnt.	9	Komunikacijos skyrius	Švietimo skyrius, Kultūros skyrius, Planavimo ir plėtros skyrius
2.1.1.2	E.valdžios, el.paslaugų, „Vieno langelio“ informacinių sistemų įdiegimas	ES	289,62	Techninės programinės įrangos atnaujinimas	vnt.	1	Komunikacijos skyrius	Kanceliarijos skyrius

Nr.	Pavadinimas	Planuojamos lėšos		Matavimo rodiklis			Atsakingas	
		fin. šaltinis	suma, tūkst. Eur.	rodiklio pavadinimas	mato vnt.	reikšmė	koordinatorius	vykdytojas
				Mokymų/ seminarų skaičius	vnt./m.	10		
2.1.1.3	Elektroninės demokratijos paslaugų plėtra	ES	57,92	Techninės programinės įrangos atnaujinimas	vnt.	1	Komunikacijos skyrius	Komunikacijos skyrius
2.1.1.4	Šilutės rajono savivaldybės įvaizdžio gerinimo strategijos ir veiksmų plano parengimas	ES	34,75	Strategijos ir veiksmų plano parengimas bei kalendorinis plano įgyvendinimas	vnt.	1	Komunikacijos skyrius	Planavimo ir plėtros skyrius, Komunikacijos skyrius
2.1.1.5	Vieno iš kokybės vadybos metodo įdiegimas savivaldybės administracijoje	ES	144,81	Kokybės vadybos sistemos įdiegimas	vnt.	1	Komunikacijos skyrius	Personalo ir juridinis skyrius
2.1.1.6	Specialistų poreikio tyrimo atlikimas ir jų apgyvendinimo plano parengimas, pritraukiant	ES	28,96	Parengtas specialistų poreikio tyrimas	vnt.	1	Personalo ir juridinis skyrius	Personalo ir juridinis skyrius, Ūkio skyrius

Nr.	Pavadinimas	Planuojamos lėšos		Matavimo rodiklis			Atsakingas	
		fin. šaltinis	suma, tūkst. Eur.	rodiklio pavadinimas	mato vnt.	reikšmė	koordinatorius	vykdytojas
	kvalifikuotą personalą			Parengtas apgyvendinimo planas	vnt.	1		

3.4. Gerinti infrastruktūrą darnoje su gamtine aplinka (3.1.)

Nr.	Pavadinimas	Planuojamos lėšos		Matavimo rodiklis			Atsakingas	
		fin. šaltinis	suma, tūkst. Eur.	rodiklio pavadinimas	mato vnt.	reikšmė	koordinatorius	vykdytojas
<i>Įsipareigojimai</i>	<i>Alternatyvaus energijos šaltinio - vėjo ir saulės energijos panaudojimo plėtimas (Savivaldybės bendrajame plane pažymėtuose teritorijose)</i>						<i>Architektūros ir urbanistikos skyrius</i>	
	<i>Vertingų žuvų rūšių dirbtinės reprodukcijos organizavimas, jų nerštaviečių apsaugos ir patekimo į nerštavietes užtikrinimas, rajono vandens telkinių retomis, į raudonąją knygą įtrauktomis nykstančiomis žuvų rūšimis, įveisimo koordinavimas</i>						<i>Ūkio skyrius</i>	
3.1.1.	Patobulinti viešojo transporto sistemą, gerinant rajono kelių, gatvių, stovėjimo aikštelių kokybę							

Nr.	Pavadinimas	Planuojamos lėšos		Matavimo rodiklis			Atsakingas	
		fin. šaltinis	suma, tūkst. Eur.	rodiklio pavadinimas	mato vnt.	reikšmė	koordinatorius	vykdytojas
3.1.1.1	Valstybinės reikšmės krašto kelio Nr.141 Kaunas-Jurbarkas-Šilutė-Klaipėda dangos (nuo 192,22 km iki 205,38 km) sustiprinimas, išplatinimas ir Vilkyčių kaimo aplinkkelio įrengimas	ES	5.213,16	Sutvarkyta danga	km	13,16	Ūkio skyrius	VI „Klaipėdos regiono keliai“
3.1.1.2	Valstybinės reikšmės krašto kelio Nr.165 Šilalė-Šilutė dangos (nuo 44,232 km iki 55,203 km) sustiprinimas, išplatinimas	ES	5.213,16	Sutvarkyta danga	km	11,03	Ūkio skyrius	VI „Klaipėdos regiono keliai“
3.1.1.3	Valstybinės reikšmės krašto kelio Nr.2201 Priekulė-Sakučiai-Ventė dangos (nuo 12,71 km iki 28,6 km) atstatymas ir sustiprinimas	ES	4.344,30	Sutvarkyta danga	km	15,90	Ūkio skyrius	VI „Klaipėdos regiono keliai“
3.1.1.4	Estakados kelyje Nr.206 Šilutė-Rusnė įrengimas	ES	8.688,60	Estakados pastatymas	vnt.	1	Ūkio skyrius	VI „Klaipėdos regiono keliai“

Nr.	Pavadinimas	Planuojamos lėšos		Matavimo rodiklis			Atsakingas	
		fin. šaltinis	suma, tūkst. Eur.	rodiklio pavadinimas	mato vnt.	reikšmė	koordinatorius	vykdytojas
3.1.1.5	Asfaltinės dangos valstybinės reikšmės rajoniniame kelyje Nr.2205 Maciuičiai-Pėžaičiai-Švėkšna (nuo 20,8 km iki 26,9 km) įrengimas	ES	1.737,72	Įrengtas asfaltas	km	6,10	Ūkio skyrius	VI „Klaipėdos regiono keliai“
3.1.1.6	Asfaltinės dangos valstybinės reikšmės rajoniniame kelyje Nr.4228 Povilai-Minija įrengimas	ES	1.592,91	Įrengtas asfaltas	km	5,50	Ūkio skyrius	VI „Klaipėdos regiono keliai“
3.1.1.7	Asfaltinės dangos valstybinės reikšmės rajoniniame kelyje Nr.4242 Muižė-Bložiai įrengimas	ES	695,09	Įrengtas asfaltas	km	2,35	Ūkio skyrius	VI „Klaipėdos regiono keliai“
3.1.1.8	Šilutės seniūnijos kelio 1v1 Kirlikai-Pagryniai rekonstravimas	KT	104,26	Suremontuoto kelio ilgis	km	1,93	Ūkio skyrius	Ūkio skyrius
3.1.1.9	Šilutės miesto Naujakurių kvartalo gatvių rekonstravimas	ES	7 559,08	Rekonstruotų gatvių ilgis	km	8,83	Ūkio skyrius	Ūkio skyrius
3.1.1.10	Šilutės miesto Darbininkų kvartalo gatvių rekonstrukcija	KT	260,66	Rekonstruotų gatvių ilgis	km	1,19	Ūkio skyrius	Ūkio skyrius

Nr.	Pavadinimas	Planuojamos lėšos		Matavimo rodiklis			Atsakingas	
		fin. šaltinis	suma, tūkst. Eur.	rodiklio pavadinimas	mato vnt.	reikšmė	koordinatorius	vykdytojas
3.1.1.11	Šilutės seniūnijos Pagrynių, Macikų, Armalėnų, Traksėdžių gyvenviečių gatvių rekonstrukcija	ES	4.352,99	Rekonstruotų gatvių ilgis	km	20	Ūkio skyrius	Ūkio skyrius
3.1.1.12	Šilutės miesto Pietinio, Ramybės kvartalų gatvių įrengimas	KT	1.042,63	Rekonstruotų gatvių ilgis	km	3,61	Ūkio skyrius	Ūkio skyrius
3.1.1.13	Ž. Naumiesčio ir Švėkšnos gyvenviečių aplinkelių įrengimas	ES	1.737,72	Aplinkelių įrengimas	km	6,70	Ūkio skyrius	VI „Klaipėdos regiono keliai“
3.1.1.14	Šilutės miesto daugiabučių namų kiemų sutvarkymas	ES	781,97	Rekonstruoti kiemai	vnt.	9	Ūkio skyrius	Ūkio skyrius
3.1.1.15	Seniūnijų gyvenviečių gatvių ir vietinės reikšmės kelių rekonstravimas	ES	7.168,10	Rekonstruotos gatvės ir keliai	km	33,00	Ūkio skyrius	Ūkio skyrius
3.1.1.16	Sankryžos Šilutės mieste Cintjoniškių ir Pramonės g. sankirtoje rekonstravimas	ES	156,39	Rekonstruota sankryža	vnt.	1	Ūkio skyrius	Ūkio skyrius
3.1.1.17	Šilutės miesto centrinės (istorinės) dalies sutvarkymo koncepcijos parengimas	ES	23,17	Parengta koncepcija	vnt.	1	Architektūros ir urbanistikos skyrius	Architektūros ir urbanistikos skyrius
3.1.2	Gerinti vidaus vandens transporto infrastruktūrą							

Nr.	Pavadinimas	Planuojamos lėšos		Matavimo rodiklis			Atsakingas	
		fin. šaltinis	suma, tūkst. Eur.	rodiklio pavadinimas	mato vnt.	reikšmė	koordinatorius	vykdytojas
3.1.2.1	Prieplaukų techninių projektų parengimas ir įrengimas	ES	9.123,03	Parengtų techninių projektų skaičius	vnt.	1	Planavimo ir plėtros skyrius	Planavimo ir plėtros skyrius, Architektūros ir urbanistikos skyrius, Ūkio skyrius
				Įrengta prieplaukų	vnt.	1		
3.1.2.2	Šyšos upės išvalymas	ES	144,81	Išvalyta Šyšos upė	km	6	Planavimo ir plėtros skyrius	Ūkio skyrius
3.1.2.3	Nemuno deltos upių išvalymas	ES	434,43	Išvalytos Pakalnės ir Skirvytės upės	km	12	Ūkio skyrius	Ūkio skyrius
3.1.3	Išplėtoti pėsčiųjų ir dviračių takų tinklą							
3.1.3.1	Pėsčiųjų ir dviratininkų takų įrengimas pagal teritorijų planavimo dokumentus	ES	3.475,44	Įrengti dviračių ir pėsčiųjų takai	km	30	Ūkio skyrius	Ūkio skyrius
3.1.3.2	Nacionalinės dviračių trasų strategijoje numatytų projektų parengimas ir įgyvendinimas	ES	1.448,10	Parengtų projektų skaičius	vnt.	1	Planavimo ir plėtros skyrius	Planavimo ir plėtros skyrius, Architektūros ir urbanistikos skyrius, Ūkio skyrius
3.1.4	Modernizuoti inžinerinio aprūpinimo sistemų infrastruktūrą, panaudojant alternatyvius energijos šaltinius							

Nr.	Pavadinimas	Planuojamos lėšos		Matavimo rodiklis			Atsakingas	
		fin. šaltinis	suma, tūkst. Eur.	rodiklio pavadinimas	mato vnt.	reikšmė	koordinatorius	vykdytojas
3.1.4.1	Vandens tiekimo ir nuotekų valymo tinklų išplėtimas ir renovavimas pagal parengtą vandentvarkos strategijos galimybių studiją, rajono bendrąjį planą ir kitus teritorijų planavimo dokumentus	ES	4.344,30	Išplėsti vandentiekio ir buitinių nuotekų tinklai	km	52	Ūkio skyrius	UAB „Šilutės vandenys“
3.1.4.2	Aukštos įtampos orinių elektros perdavimo linijų pakeitimas į kabelines linijas Šilutės mieste ir gyvenvietėse	ES	868,86	Įrengti kabeliniai tinklai	km	28	Ūkio skyrius	AB „LESTO“
3.1.4.3	Šilutės miesto ir seniūnijų gatvių ir viešųjų erdvių apšvietimas	ES	434,43	Įrengtas viešųjų erdvių apšvietimas	vnt.	11	Ūkio skyrius	Ūkio skyrius
3.1.4.4	Šilumos tiekimo sistemos modernizavimas, šiluminių trasų pakeitimas į bekanales trasas	ES	1.737,72	Įrengtos bekanalės trasos	km	12	Ūkio skyrius	UAB "Šilutės šilumos tinklai"
3.1.4.5	Atsinaujinančios energetikos, žaliojo kuro panaudojimo šilumos ūkyje plėtimas	ES	724,05	Įrengtos katilinės	vnt.	5	Ūkio skyrius	UAB "Šilutės šilumos tinklai"

Nr.	Pavadinimas	Planuojamos lėšos		Matavimo rodiklis			Atsakingas	
		fin. šaltinis	suma, tūkst. Eur.	rodiklio pavadinimas	mato vnt.	reikšmė	koordinatorius	vykdytojas
3.1.4.6	Tvenkinių mažajai hidroenergetikai panaudojimas, įrengiant hidroelektrines (Ž. Naumiesčio tvenkinyje ir kt.)	KT	289,62	Įrengta hidroelektrinė	vnt.	2	Ūkio skyrius	Privačios įmonės
3.1.5	Užtikrinti aplinkos apsaugą ir gerinti jos kokybę							
3.1.5.1	Savivaldybės žaliųjų plotų tvarkymo projektų parengimas ir įgyvendinimas	SB	53,58	Žaliojo kalno renovacija	vnt.	1	Seniūnijos	Seniūnijos
		VB	2,61	Vanagės-Šusties upelių vagos tvarkymas	vnt.	1		
		ES	2,61	Prižiūrimos teritorijos plotas	ha	120		
3.1.5.2	Gamtos pažinimo mokyklų veiklos skatinimas	SB	13,03	Dalyvių skaičius	asm./m.	25	Ūkio skyrius	Ūkio skyrius
3.1.5.3	Gamtosauginių projektų konkursų, konferencijų organizavimas; ekologinių klubų ir kitų visuomeninių organizacijų vykdomų gamtosauginių projektų rėmimas	SB	13,03	Visuomeninių organizacijų dalyvių skaičius	asm./m.	7	Ūkio skyrius	Ūkio skyrius, Švietimo skyrius

Nr.	Pavadinimas	Planuojamos lėšos		Matavimo rodiklis			Atsakingas	
		fin. šaltinis	suma, tūkst. Eur.	rodiklio pavadinimas	mato vnt.	reikšmė	koordinatorius	vykdytojas
3.1.5.4	Atliekų surinkimo tobulinimas, įrengiant atliekų surinkimo ir organinės kilmės atliekų kompostavimo aikštes bei jų rūšiavimas	ES	86,89	Pastatyti konteineriai	vnt.	3000	Ūkio skyrius	Ūkio skyrius
3.1.5.5	Klaipėdos ir Tauragės apskričių pasirengimo potvyniams ir potvynio padariniams šalinti programos įgyvendinimas	SB	8.543,79	Įgyvendintų darbų dalis	proc.	100	Civilinės saugos, priešgaisrinės ir gyventojų saugos skyrius	Civilinės saugos, priešgaisrinės ir gyventojų saugos skyrius, Kaimo reikalų skyrius
		VB	2.172,15					
3.1.5.6	Melioracijos įrenginių rekonstravimas	VB	3.909,87	Drenažo, griovių ir HTS įrenginių rekonstrukcija	ha/m.	50,0	Kaimo reikalų skyrius	Žemės ūkio ministerija, Kaimo reikalų skyrius

3.5. Plėtoti konkurencingą žemės ūkį ir skatinti ekologiškumą (3.2.)

Nr.	Pavadinimas	Planuojamos lėšos		Matavimo rodiklis			Atsakingas	
		fin. šaltinis	suma, tūkst. Eur.	rodiklio pavadinimas	mato vnt.	reikšmė	koordinatorius	vykdytojas

Nr.	Pavadinimas	Planuojamos lėšos		Matavimo rodiklis			Atsakingas	
		fin. šaltinis	suma, tūkst. Eur.	rodiklio pavadinimas	mato vnt.	reikšmė	koordinatorius	vykdytojas
<i>Isipareigojimai</i>	<i>Žemės sklypų konsolidavimo projektų skatinimas.</i>						<i>Kaimo reikalų skyrius</i>	<i>Žemėtvarka</i>
	<i>Žemės reformos žemėtvarkos projektų rengimo užbaigimas.</i>						<i>Kaimo reikalų skyrius</i>	<i>Žemėtvarka</i>
	<i>Ūkininkų inicijavimas, kad žemės ūkio paskirties žemę (kurią nuomoja iš valstybės ir dirba daugelį metų) galėtų išsipirkti iš valstybės ir toliau tęsti gamybinę veiklą.</i>						<i>Kaimo reikalų skyrius</i>	
	<i>Tautinio paveldo produktų (žemės ūkio srityje) sertifikavimo skatinimas</i>						<i>Kaimo reikalų skyrius</i>	
	<i>Žuvininkystės kultūros paveldo, kulinarinių tradicijų puoselėjimas ir rėmimas, įtvirtinant Šilutės kaip tradicinio žuvininkystės krašto įvaizdį.</i>						<i>Kultūros skyrius</i>	
	<i>Inovatyvių žuvų auginimo technologijų uždaroje recirkuliacinėse sistemose alternatyvių verslų skatinimas, privačių vandens telkinių įžuvinimas.</i>						<i>Kaimo reikalų skyrius</i>	
	<i>Žvejų verslininkų profesinio pasirengimo centro veiklos palaikymas.</i>						<i>Kaimo reikalų skyrius</i>	
3.2.1.	Aktyvinti žemės ūkio ir kaimo vystymąsi							
3.2.1.1	Tulkiaragės vasaros polderio atstatymas, pritaikant jį agroaplinkosauginiam ūkininkavimui	ES	28,96	Pažintinio tako ir apžvalgos aikštelės įrengimas	vnt.	1	Kaimo reikalų skyrius	Rusnės gamtos fondas, UAB „GOLDENGRASS“

Nr.	Pavadinimas	Planuojamos lėšos		Matavimo rodiklis			Atsakingas	
		fin. šaltinis	suma, tūkst. Eur.	rodiklio pavadinimas	mato vnt.	reikšmė	koordinatorius	vykdytojas
3.2.1.2	Žiemos ir vasaros polderių renovacija	ES	2 606,58	Renovuoti polderiai	vnt.	4	Kaimo reikalų skyrius	Kaimo reikalų skyrius, melioracijos naudotojų asociacijos
3.2.1.3	Pusiau natūrinių restruktūrizuojamų ūkių plėtros skatinimas	ES	104,26	Natūriniai ūkiai	vnt./m.	10	Kaimo reikalų skyrius	Nacionalinė mokėjimo agentūra
3.2.1.4	Nenašių ir pažeistų žemės ūkio paskirties žemių mišku apsodinimas	ES	579,24	Miškingumo didinimas rajone nenašiose žemėse	ha/m.	30	Kaimo reikalų skyrius	Nacionalinė mokėjimo agentūra, Žemėtvarkos skyrius
3.2.1.5	Sodų bendrijų infrastruktūros vystymo skatinimas	VB	23,17	Perduoti sodų bendrijų keliai savivaldybės nuosavybei	km	60	Ūkio skyrius	Ūkio skyrius

Nr.	Pavadinimas	Planuojamos lėšos		Matavimo rodiklis			Atsakingas	
		fin. šaltinis	suma, tūkst. Eur.	rodiklio pavadinimas	mato vnt.	reikšmė	koordinatorius	vykdytojas

3.2.2 Skatinti alternatyvių verslų plėtrą kaimo vietovėse								
3.2.2.1	Informacinės bazės sukūrimas Savivaldybės internetiniame puslapyje, skirtos ekologinio ūkio produkcijos populiarinimui	SB	0,87	Svetainės skilties sukūrimas	vnt.	1	Kaimo reikalų skyrius	Kaimo reikalų skyrius, Komunikacijos skyrius
3.2.2.2	Mokymų alternatyviems verslams ir netradicinei žemdirbystei vystyti organizavimas, konsultavimo paslaugų teikimas	ES	7,82	Seminarų ūkininkams skaičius	vnt.	9	Kaimo reikalų skyrius	Nacionalinė mokėjimo agentūra, Konsultavimo tarnyba
3.2.2.3	Žemės ūkio produkcijos perdirbimo skatinimo kaimiškose teritorijose, numatant teritorijas, kuriose galėtų būti vystomas perdirbimo verslas	ES	2.896,20	Ūkininkų žemės ūkio produkcijos perdirbimo įmonės	vnt.	3	Kaimo reikalų skyrius	Nacionalinė mokėjimo agentūra, Žemės ūkio rūmai

Nr.	Pavadinimas	Planuojamos lėšos		Matavimo rodiklis			Atsakingas	
		fin. šaltinis	suma, tūkst. Eur.	rodiklio pavadinimas	mato vnt.	reikšmė	koordinatorius	vykdytojas
3.2.2.4	Metinių konferencijų organizavimas žuvininkystės regiono plėtros klausimais	ES	7,82	Seminarų žvejams skaičius	vnt.	9	Kaimo reikalų skyrius	Žemės ūkio ministerija, Kaimo reikalų skyrius, Žuvininkystės asociacija
3.2.2.5	Stiprinti žuvininkystės ir vandens turizmo sąsajas	ES	130,33	Suinteresuotų lankytojų skaičius	vnt.	200	Planavimo ir plėtros skyrius	Kaimo reikalų skyrius, Ūkio skyrius
3.2.2.6	Turgavietės, skirtos žemės ūkio produkcijos pristatymui ir prekybai iniciavimas, iniciatyvos įgyvendinimas ir tolimesnis palaikymas	ES	521,32	Turgaviečių skirtų žemės ūkio produkcijos prekybai plėtra	vnt.	18	Kaimo reikalų skyrius	Nacionalinė mokėjimo agentūra, Seniūnijos, Kaimo reikalų skyrius
3.2.2.7.	Ekologinių ūkių vystymas saugomų teritorijų ar specifinių kliūčių turinčiose teritorijose	ES, SB, VB, privačios lėšos	-	Vystomi ekologiniai ūkiai saugomų teritorijų ar specifinių kliūčių turinčiose teritorijose	Vnt.	-	Kaimo reikalų skyrius	Privatūs paslaugų teikėjai, Nemuno deltos regioninio parko direkcija, Kaimo reikalų skyrius

3.6. Plėtoti šiuolaikišką, modernią švietimo sistemą, užtikrinant ugdymo kokybę ir užimtumą (4.1.)

Nr.	Pavadinimas	Planuojamos lėšos		Matavimo rodiklis			Atsakingas	
		fin. šaltinis	suma, tūkst. Eur.	rodiklio pavadinimas	mato vnt.	reikšmė	koordinato-rius	vykdytojas
4.1.1.	Modernizuoti švietimo paslaugas teikiančias įstaigas							
4.1.1.1	Švietimo įstaigų tinklo optimizavimas	SB	144,81	Visuomenės poreikius atitinkantis įstaigų skaičius	vnt.	5	Švietimo skyrius	Švietimo skyrius
		VB	28,96					
4.1.1.2	Švietimo įstaigų modernizavimo programos parengimas ir įgyvendinimas	SB	28,96	Parengta programa	vnt.	1	Švietimo skyrius	Švietimo skyrius
		VB	72,41	Modernizuotų įstaigų skaičius	vnt.	20		
		ES	86,89					
4.1.1.3	Sporto bazių atnaujinimas ir išplėtimas	SB	202,73	Atnaujintų sporto bazių skaičius	vnt.	25	Švietimo skyrius	Planavimo ir plėtros skyrius, Ūkio skyrius, Švietimo skyrius, Seniūnijos
		VB	86,89	Sukurtų sporto bazių skaičius	vnt.	25		
		ES	1.013,67					
4.1.1.4	E-apsaugos sistemos (vaizdo kamerų) įrengimas biudžetinėse įstaigose ir viešosiose erdvėse	SB	130,33	Įrengtos vaizdo kameros biudžetinėse įstaigose	vnt.	17	Ūkio skyrius	Ūkio skyrius, Švietimo skyrius, Kultūros skyrius,

Nr.	Pavadinimas	Planuojamos lėšos		Matavimo rodiklis			Atsakingas	
		fin. šaltinis	suma, tūkst. Eur.	rodiklio pavadinimas	mato vnt.	reikšmė	koordinato-rius	vykdytojas
				Įrengtos vaizdo kameros viešosiose erdvėse	vnt.	24		Seniūnijos
4.1.1.5.	Didinti sportinių veiklų prieinamumą ir įvairovę atnaujinant ir plėtojant sporto infrastruktūrą Šilutės rajone	ES, SB, VB	-	Sporto infrastruktūros atnaujinimas	-	-	Planavimo ir plėtros skyrius	Ūkio skyrius, Švietimo skyrius, Planavimo ir plėtros skyrius
4.1.1.6.	Sporto aikštynų sutvarkymas	SB	205,34	Sporto aikštynų įrengimas	vnt.	3	Seniūnijos	Ūkio skyrius, seniūnijos
		ES	46,34	Prižiūrimi sporto aikštynai	vnt.	28		
4.1.2	Plėtoti neformalųjį švietimą, suteikti palankias galimybes individualių gebėjimų plėtrai ir specialiųjų ugdymosi poreikių tenkinimui							
4.1.2.1	Specialiųjų poreikių vaikų integravimo galimybių užtikrinimas švietimo įstaigose	SB	27,80	Pagalbos mokiniui specialistų skaičius švietimo įstaigose	asm.	18	Švietimo skyrius	Švietimo skyrius, švietimo įstaigos
		VB	139,02					
4.1.2.2	Mokinių ir jaunimo kūrybos bei laisvalaikio centro steigimas	ES	57,92	Įsteigtas centras	vnt.	1	Švietimo skyrius	Švietimo skyrius
		SB	28,96	Įstaigos, kuriose sudarytos sąlygos veiklai	vnt.	5		

Nr.	Pavadinimas	Planuojamos lėšos		Matavimo rodiklis			Atsakingas	
		fin. šaltinis	suma, tūkst. Eur.	rodiklio pavadinimas	mato vnt.	reikšmė	koordinato-rius	vykdytojas
4.1.2.3	Jaunimo veiklai erdvių tinklo sukūrimas seniūnijose	ES	28,96	Sukurtų erdvių skaičius	vnt.	6	Švietimo skyrius	Švietimo skyrius, kultūros centrai
4.1.2.4	Mokinių kryptingo užimtumo vasaros stovyklų organizavimas, įtraukiant studijuojantį jaunimą ir amatininkus	SB	39,10	Stovyklų skaičius	vnt./m.	3	Švietimo skyrius	Švietimo skyrius
				Mokinių ir dirbančio jaunimo stovyklose skaičius	asm./m.	15		
4.1.2.5.	Socialinės rizikos šeimose augančių jaunuolių integravimo į darbo rinką programos parengimas ir įgyvendinimas	ES, SB, VB	-	Parengtų ir įgyvendintų programų skaičius	Vnt.	1	Socialinės paramos skyrius	Socialinės paramos skyrius
4.1.2.6.	Jaunimo nevyriausybinio sektoriaus veiklos skatinimo programos parengimas ir įgyvendinimas	ES, SB, VB	-	Parengtų ir įgyvendintų programų skaičius	Vnt.	1	Švietimo skyrius	Švietimo skyrius
4.1.2.7.	Projektų jaunimo užimtumui skatinti rengimas ir įgyvendinimas	ES, SB, VB	-	Parengtų ir įgyvendintų projektų skaičius	Vnt.	-	Švietimo skyrius	Švietimo skyrius

3.7. Užtikrinti sveiką viešąją ir gyvenamąją aplinką bei teikti kokybiškas visuomenės ir asmens sveikatos priežiūros paslaugas (4.2.)

Nr.	Pavadinimas	Planuojamos lėšos		Matavimo rodiklis			Atsakingas	
		fin. šaltinis	suma, tūkst. Eur.	rodiklio pavadinimas	mato vnt.	reikšmė	koordinatorius	vykdytojas
4.2.1. Populiarinti sveiką gyvenimo būdą								
4.2.1.1	Jaunimo informuotumo apie sveiką, subalansuotą mitybą didinimas	VB	20,85	Paskaitos/ mokymai/ seminarai	vnt.	45	Civilinės saugos, priešgaisrinės ir gyventojų saugos skyrius	Visuomenės sveikatos biuras
4.2.1.2	Gyventojų fizinio aktyvumo skatinimas	VB	26,07	Paskaitos/ mokymai/ seminarai	vnt.	45	Civilinės saugos, priešgaisrinės ir gyventojų saugos skyrius	Visuomenės sveikatos biuras
4.2.1.3	Užkrečiamų ligų profilaktikos ir kontrolės programos atnaujinimas	SB	52,13	Paskaitos/ mokymai/ seminarai	vnt.	45	Civilinės saugos, priešgaisrinės ir gyventojų saugos skyrius	Visuomenės sveikatos biuras
4.2.1.4	Rekreacinio sporto vystymo programos parengimas ir įgyvendinimą (dviračių takai,	ES	2.910,68	Parengta programa	vnt.	1	Planavimo ir plėtros skyrius	Ūkio skyrius, Švietimo skyrius

Nr.	Pavadinimas	Planuojamos lėšos		Matavimo rodiklis			Atsakingas	
		fin. šaltinis	suma, tūkst. Eur.	rodiklio pavadinimas	mato vnt.	reikšmė	koordinatorius	vykdytojas
	sporto aikštynai, golfo laukai, žirginio sporto trasos, baseinai, čiuožyklos ir kita)			Įrengtų dviračių takų, sporto aikštynų, golfo laukų, žirginio sporto trasų, baseinų, čiuožyklų skaičius	vnt.	1		
4.2.1.5	Naujų vaikų žaidimų aikštelių įrengimas ir turimų prižiūrėjimas	SB VB	241,54 52,13	Esamų aukštelių priežiūra	vnt./m.	20	Seniūnijos	Architektūros ir urbanistikos skyrius, Ūkio skyrius, Seniūnijos
		ES	17,67	Įrengta naujų aikštelių	vnt.	24		
4.2.2	Modernizuoti sveikatos paslaugas teikiančias įstaigas							
4.2.2.1	VšĮ Šilutės ligoninės gydymo paslaugų infrastruktūros gerinimas	VB	663,81	Įgyvendinto projekto dalis	proc.	100	Civilinės saugos, priešgaisrinės ir gyventojų saugos skyrius	VšĮ Šilutės ligoninė

Nr.	Pavadinimas	Planuojamos lėšos		Matavimo rodiklis			Atsakingas	
		fin. šaltinis	suma, tūkst. Eur.	rodiklio pavadinimas	mato vnt.	reikšmė	koordinatorius	vykdytojas
4.2.2.2	Pastato adresu Rusnės g. 1, Šilutėje, modernizavimas, didinant energetinį efektyvumą	VB	1.940,45	Įgyvendinto projekto dalis	proc.	100	Civilinės saugos, priešgaisrinės ir gyventojų saugos skyrius	VšĮ Šilutės ligoninė
4.2.2.3	Vaikų sveikatos priežiūros paslaugų prieinamumo ir kokybės gerinimas bei sveikatos priežiūros paslaugų kokybės kontrolės užtikrinimas VšĮ Šilutės ligoninėje	ES	24,04	Dokumentacijos parengimas	proc.	100	Civilinės saugos, priešgaisrinės ir gyventojų saugos skyrius	VšĮ Šilutės ligoninė
4.2.2.4	VšĮ Šilutės ligoninės dienos chirurgijos paslaugų plėtra ir priestato statyba, įrengiant operacines ir sterilizacines patalpas	VB	3.072,87	Įgyvendinto projekto dalis	proc.	100	Civilinės saugos, priešgaisrinės ir gyventojų saugos skyrius	VšĮ Šilutės ligoninė
4.2.3.	Užtikrinti kokybiškų sveikatos priežiūros paslaugų plėtrą							
4.2.3.1	Ortopedinių paslaugų plėtra, diegiant naujausias medicinos inovacijas	VB	28,96	Naujų paslaugų skaičius	vnt.	1	Civilinės saugos, priešgaisrinės ir gyventojų saugos skyrius	VšĮ Šilutės ligoninė

Nr.	Pavadinimas	Planuojamos lėšos		Matavimo rodiklis			Atsakingas	
		fin. šaltinis	suma, tūkst. Eur.	rodiklio pavadinimas	mato vnt.	reikšmė	koordinatorius	vykdytojas
4.2.3.2	Slaugos ir palaikomojo gydymo mobilių paslaugų plėtra	ES	86,89	Naujų paslaugų skaičius	vnt.	1	Civilinės saugos, priešgaisrinės ir gyventojų saugos skyrius	VšĮ Šilutės ligoninė
4.2.3.3	"Sveikatos miestelio" sukūrimas, išplečiant ir modernizuojant infrastruktūrą VšĮ Šilutės ligoninės ir VšĮ Šilutės PSC teritorijoje	VB	434,43	Įgyvendinto projekto dalis	proc.	100	Civilinės saugos, priešgaisrinės ir gyventojų saugos skyrius	VšĮ Šilutės ligoninė ir VšĮ Šilutės PSC

3.8. Plėtoti saugią socialinę aplinką (4.3.)

Nr.	Pavadinimas	Planuojamos lėšos		Matavimo rodiklis			Atsakingas	
		fin. šaltinis	suma, tūkst. Eur.	rodiklio pavadinimas	mato vnt.	reikšmė	koordinatorius	vykdytojas
4.3.1.	Optimizuoti socialinės priežiūros ir globos paslaugas							

Nr.	Pavadinimas	Planuojamos lėšos		Matavimo rodiklis			Atsakingas	
		fin. šaltinis	suma, tūkst. Eur.	rodiklio pavadinimas	mato vnt.	reikšmė	koordinatorius	vykdytojas
4.3.1.1	Šeimynų tinklo plėtimas ir skatinimas	SB	110,06	Dalyvių skaičius	vnt.	4	Vaiko teisių apsaugos skyrius	Vaiko teisių apsaugos ir Socialinės paramos skyriai
4.3.1.2	Nestacionarių socialinių paslaugų plėtra ir kokybės gerinimas savivaldybės gyventojams	SB	2 801,20	Priimta sprendimų	vnt.	200	Socialinės paramos skyrius	Socialinės paramos skyrius
		VB	807,46					
		ES	46,34					
		KT	302,36					
4.3.1.3	Stacionarių socialinių paslaugų kokybės gerinimas	SB	5.674,81	Priimta sprendimų	vnt.	100	Socialinės paramos skyrius	Socialinės paramos skyrius
		VB	2.946,59					
		KT	1.616,08					
4.3.1.4	Viešosios aplinkos pritaikymas neįgaliesiems	VB	57,34	Neįgaliesiems pritaikyta aplinka	vnt.	3	Ūkio skyrius	Ūkio skyrius
		SB	11,58					
4.3.1.5	Bendradarbiavimas su NVO, teikiančiomis socialines paslaugas	SB	91,23	Organizacijų skaičius	vnt./m.	5	Socialinės paramos skyrius	Socialinės paramos skyrius
		VB	586,48					
4.3.2	Užtikrinti socialinio būsto kokybę, prieinamumą ir plėtrą							

Nr.	Pavadinimas	Planuojamos lėšos		Matavimo rodiklis			Atsakingas	
		fin. šaltinis	suma, tūkst. Eur.	rodiklio pavadinimas	mato vnt.	reikšmė	koordinatorius	vykdytojas
4.3.2.1	Rajono Socialinių būstų programos Lietuvos būsto strategijai įgyvendinti parengimas	SB	2,32	Parengta programa	vnt.	1	Ūkio skyrius	Ūkio skyrius
4.3.2.2	Socialinių būstų įsigijimas Šilutės rajono savivaldybėje	ES	682,79	Įsigytų socialinių būstų skaičius	vnt.	23	Planavimo ir plėtros skyrius	Planavimo ir plėtros skyrius
		SB	120,49					

3.9. Stiprinti kultūrinį potencialą, integruojant į rajono bendruomenės gyvenseną (4.4.)

Nr.	Pavadinimas	Planuojamos lėšos		Matavimo rodiklis			Atsakingas	
		fin. šaltinis	suma, tūkst. Eur.	rodiklio pavadinimas	mato vnt.	reikšmė	koordinatorius	vykdytojas
4.4.1.	Išlaikant tęstinumą ir tradiciškumą kurti, diegti inovatyvias, atsinaujinančias kultūros paslaugas							
4.4.1.1	Tautinio paveldo produktų (amatų, kulinarinio paveldo, paslaugų) plėtros Pamario krašte sklaida ir skatinimas	SB	28,09	Organizuotų mugių ir renginių Tautinio paveldo produktų sklaidai skaičius	vnt./m.	2	Kultūros skyrius	Amatų centras, Senujų kaimo tradicijų kultūros centras, Salos etnokultūros ir informacijos centras,

Nr.	Pavadinimas	Planuojamos lėšos		Matavimo rodiklis			Atsakingas	
		fin. šaltinis	suma, tūkst. Eur.	rodiklio pavadinimas	mato vnt.	reikšmė	koordinاتورius	vykdytojas
		ES	17,38	Igyvendintų projektų skaičius	vnt.	1		Žemaičių krašto etnokultūros centras, Šilutės muziejus, Kintų Vydūno kultūros centras
4.4.1.2	Kultūros renginių strategijos patvirtinimas, numatant inovatyvių idėjų būtinybę ir partnerystę su VVG bendruomenėmis palaikant tradicijas	SB	57,92	Strateginių renginių skaičius	vnt.	14	Kultūros skyrius	Kultūros skyrius, kultūros įstaigos, Turizmo ir informacijos centras
		KT	57,92	Lankytojų skaičius	tūkst. asm.	36,00		
4.4.1.3	Neformalaus švietimo programų laisvalaikio užimtumui kultūros įstaigose kūrimas ir įgyvendinimas	SB	10,43	Parengtų ir įgyvendintų neformalaus švietimo programų skaičius	vnt.	15	Kultūros skyrius	Švietimo skyrius, F. Bajoraičio viešoji biblioteka, Kintų Vydūno kultūros centras, Šilutės muziejus, Šilutės kultūros ir pramogų centras
		ES	31,28	Dalyvių skaičius	asm./m.	400		
4.4.1.4	Palankių sąlygų sudarymas	SB	130,33	Paremtų projektų	vnt.	70	Kultūros	Kultūros įstaigos,

Nr.	Pavadinimas	Planuojamos lėšos		Matavimo rodiklis			Atsakingas	
		fin. šaltinis	suma, tūkst. Eur.	rodiklio pavadinimas	mato vnt.	reikšmė	koordinatorius	vykdytojas
	gyventojams laisvalaikio kultūrinei veiklai, remiamai projektinės veiklos principu	KT	86,89	skaičius			skyrius	Biudžeto ir finansų skyrius
4.4.1.5	Etninės kultūros saugos priemonių plano parengimas ir įgyvendinimas	SB	52,13	Įgyvendintų priemonių skaičius	vnt.	7	Kultūros skyrius	F. Bajoraičio viešoji biblioteka, Kintų Vydūno kultūros centras, Šilutės muziejus, Šilutės kultūros ir pramogų centras, Salos etnokultūros ir informacijos centras, Senųjų kaimo tradicijų kultūros centras, Žemaičių krašto etnokultūros centras
		KT	52,13					
4.4.1.6	Kultūros darbuotojų gebėjimų ir kompetencijų ugdymas marketingo srityje bei sąlygų sudarymas tobulinti užsienio kalbas	SB	13,03	Darbuotojų skaičius, kuriems sudarytos sąlygos ugdyti gebėjimus ir kompetencijas	asm.	20	Kultūros skyrius	Kultūros įstaigos
		KT	78,20					

Nr.	Pavadinimas	Planuojamos lėšos		Matavimo rodiklis			Atsakingas	
		fin. šaltinis	suma, tūkst. Eur.	rodiklio pavadinimas	mato vnt.	reikšmė	koordinاتورius	vykdytojas
4.4.1.7	Dalyvavimas įgyvendinant mokymo, kvalifikacijos programas, atestavimo strategiją	SB	86,89	Darbuotojų skaičius, dalyvavusių mokymo, kvalifikacijos kėlimo programose	asm.	20	Kultūros skyrius	Kultūros įstaigos, Kultūros skyrius
		KT	3,48					
4.4.1.8	Finansinių galimybių sudarymas savivaldybės kultūros įstaigų paslaugų savireklamai ir įvaizdžiui gerinti	SB	28,96	Paslaugų skaičius	vnt.	4	Kultūros skyrius	Kultūros įstaigos, Biudžeto ir finansų skyrius
4.4.1.9	Kultūros darbuotojų ir kūrėjų skatinimo sistemos už ženklus pasiekimus regione, respublikoje, užsienyje įdiegimas	SB	52,13	Paskatintų kultūros bendruomenės narių skaičius	vnt./m.	3	Kultūros skyrius	Kultūros įstaigos, Biudžeto ir finansų skyrius
4.4.1.10	Kultūrinių projektų, mokant edukatorius, aktualizuojant kultūrinio turizmo populiarinimą seniūnijose, įgyvendinimas bendradarbiaujant su VVG	SB	8,69	Projektų skaičius	vnt.	3	Kultūros skyrius	Kultūros įstaigos
		KT	39,10	Apmokytų edukatorių skaičius	asm.	12		

Nr.	Pavadinimas	Planuojamos lėšos		Matavimo rodiklis			Atsakingas	
		fin. šaltinis	suma, tūkst. Eur.	rodiklio pavadinimas	mato vnt.	reikšmė	koordinatorius	vykdytojas
4.4.1.11	Rašytinio paveldo skaitmeninimas	SB	62,27	Suskaitmenintų dokumentų skaičius	vnt.	100	Kultūros skyrius	F. Bajoraičio viešoji biblioteka, Šilutės muziejus
		KT	7,82	Įsigytos skaitmeninimo įrangos kiekis	vnt.	5		
4.4.1.12	Šilutės kamerinio dramos teatro veiklos plėtojimas	KT	78,20	Projektų skaičius	vnt./m.	1	Kultūros skyrius	Šilutės kamerinis dramos teatras
4.4.1.13	Naujos elektroninių ir informacinių paslaugų sistemos sukūrimas ir esamos palaikymas kultūros įstaigose	SB	104,26	Naujai įsigytos Elektroninės įrangos kiekis	vnt.	10	Kultūros skyrius	Kultūros įstaigos
		ES	91,23					
4.4.2	Modernizuoti kultūros paslaugas teikiančias įstaigas							
4.4.2.1	Šilutės kultūros ir pramogų centro rekonstravimas ir modernizavimas, pritaikant profesionalioms (teatro ir kt.) paslaugoms, interaktyvių pramogų ir bendruomenės bei jaunimo edukacijos veiklai	VB	2.896,20	Renovuotas pastatas	vnt.	1	Planavimo ir plėtros skyrius	Ūkio skyrius, Kultūros skyrius, Architektūros ir urbanistikos skyrius, Šilutės kultūros ir pramogų centras

Nr.	Pavadinimas	Planuojamos lėšos		Matavimo rodiklis			Atsakingas	
		fin. šaltinis	suma, tūkst. Eur.	rodiklio pavadinimas	mato vnt.	reikšmė	koordinatorius	vykdytojas
4.4.2.2	Viešiesiems poreikiams patalpų (Neringos g. 2, Rusnė) pritaikymas Salos etnokultūros ir informacijos centro kultūros ir turizmo paslaugų plėtrai bei bendruomenės poreikiams	VB	1.737,72	Pritaikytų patalpų skaičius	vnt.	1	Planavimo ir plėtros skyrius	Ūkio skyrius, Kultūros skyrius, Salos etnokultūros ir informacijos centras
		ES	199,84	Lankytojų skaičius	tūkst./m.	8,50		
4.4.2.3	Viešosios bibliotekos statinių ansamblio (Tilžės g. 10 ir Tilžės g. 12) Šilutėje rekonstravimas ir įrengimas, pritaikant menų galerijai, edukacijai ir turizmo komunikacijai	SB	608,20	Rekonstruotų ir įrengtų patalpų skaičius	vnt.	2	Planavimo ir plėtros skyrius	Ūkio skyrius, Kultūros skyrius, F. Bajoraičio viešoji biblioteka
		ES	2.434,55					
4.4.2.4	Šilutės kultūros ir pramogų centro aplinkos modernizavimas, pritaikant netradiciniams kultūriniais renginiams turistinio sezono metu	ES	289,62	Naujų paslaugų skaičius	vnt.	1	Planavimo ir plėtros skyrius	Ūkio skyrius, Architektūros ir urbanistikos skyrius, Kultūros skyrius, Šilutės kultūros ir pramogų centras

Nr.	Pavadinimas	Planuojamos lėšos		Matavimo rodiklis			Atsakingas	
		fin. šaltinis	suma, tūkst. Eur.	rodiklio pavadinimas	mato vnt.	reikšmė	koordinاتورius	vykdytojas
4.4.2.5	Viešiesiems poreikiams Žemaičių krašto etnokultūros centro pastatų rekonstravimas ir modernizavimas, pritaikant juos kultūrinei, muziejinei, edukacinei veiklai	ES	2.896,20	Renovuotas pastatas	vnt.	1	Planavimo ir plėtros skyrius	Ūkio skyrius, Kultūros skyrius, Žemaičių krašto etnokultūros centras, Ž. Naumiesčio seniūnija
4.4.2.6	Viešosios bibliotekos filialų rekonstravimas ir įrengimas: Rusnėje, Žemaičių Naumiestyje, Juknaičiuose	VB	1.158,48	Rekonstruotų ir įrengtų filialų patalpų skaičius	vnt.	3	Planavimo ir plėtros skyrius	Ūkio skyrius, Kultūros skyrius, F. Bajoraičio viešoji biblioteka
4.4.2.7	Kultūros įstaigų teikiamų paslaugų įvairovės ir verslumo galimybių studijos parengimas	SB	11,01	Parengta studija	vnt.	1	Kultūros skyrius	Kultūros skyrius, Kultūros įstaigos
		ES	54,01					
4.4.2.8	Sudaryti sąlygas įkurti menininkų rezidenciją Kintuose sukuriant paslaugas menininkų rezidencijai ir kūrybinei veiklai plėtoti	VB	28,96	Menininkų, pasinaudojusių paslaugomis skaičius per metus	asm./m.	20	Kultūros skyrius	Planavimo ir plėtros skyrius, Kintų Vydūno kultūros centras

4. ŠILUTĖS R. SAVIVALDYBĖS STRATEGINIO PLĖTROS PRELIMINARI LĖŠŲ POREIKIO SUVESTINĖ

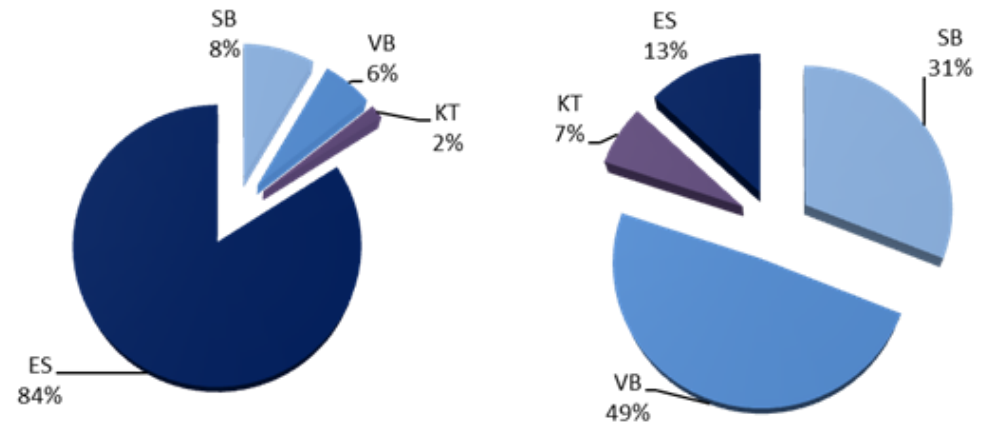
Preliminarus SPP lėšų poreikis pagal finansavimo šaltinius (tūkst.Eur) 2015 – 2024 m. laikotarpiui.

Sritis		Finansavimo šaltiniai				
Nr.	Pavadinimas	Savivaldybės biudžetas	Valstybės biudžeto lėšos	Kiti finansavimo šaltiniai	ES paramos lėšos	Viso 2015-2024 metams
		SB	VB	KT	ES	Suma
		tūkst. Eur.	tūkst. Eur.	tūkst. Eur.	tūkst. Eur.	tūkst. Eur.
1.	Darni verslo, kultūros ir turizmo ir plėtra	10.402,43	10.344,65	8.168,74	24.513,73	53.429,55
2.	Savivaldybės veiklos stiprinimas	65,16			556,07	621,23
3.	Infrastruktūros ir žemės ūkio verslo plėtra	8.598,24	6.107,80	1.697,17	78.825,60	95.228,80
4.	Švietimo, sveikatos ir socialinio sektoriaus plėtojimas	10.729,81	16.749,05	2.322,17	5.324,14	35.125,17
	Suma	29.795,64	33.201,5	12188,08	109219,5	184.404,80

Analizuojant SPP finansavimo šaltinių suvestinę 2015 – 2024 metams, didžiausia Savivaldybės biudžeto (10.729,81 tūkst.Eur, t.y. 31 proc. nuo visų planuojamų tai sričiai finansavimo šaltinių) ir Valstybės biudžeto lėšų (16.749,05 tūkst. Eur, t.y. 49 proc. nuo visų planuojamų tai sričiai finansavimo šaltinių) dalis planuojama 4 sričiai „Švietimo, sveikatos ir socialinio sektoriaus plėtojimas“. Ši sritis glaudžiai siejasi su Savivaldybės misija: „Šilutės rajono savivaldybė siekia įgyvendinti savivaldos teisę ir užtikrinti viešojo administravimo ir viešųjų paslaugų teikimo funkcijų

vykdymą tenkinant bendruomenės viešuosius poreikius bei interesus“, todėl didžioji finansavimo dalis yra planuojama ir skiriama iš Savivaldybės biudžeto.

Paveikslas 1. Infrastruktūros ir žemės ūkio verslo plėtros srities ir Švietimo, sveikatos ir socialinio sektoriaus plėtojimo srities pasiskirstymas pagal finansavimo šaltinius 2015-2024 metams.

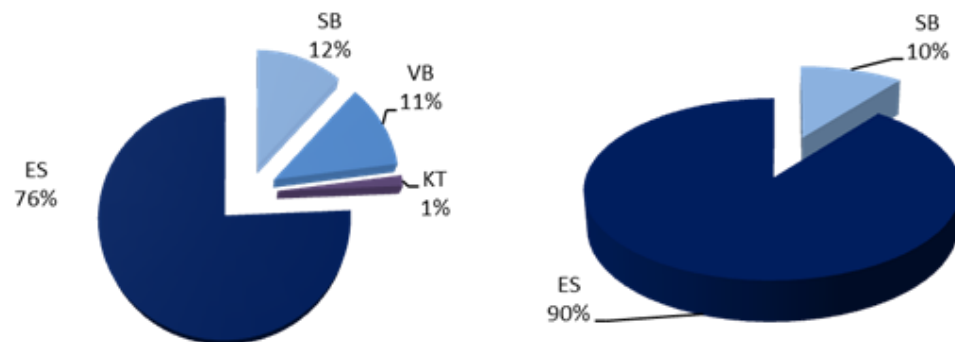


Tačiau net 78.825,60 tūkst.Eur (84 proc. nuo visų planuojamų finansavimo šaltinių sričiai) yra planuojama iš ES finansavimo, tam kad būtų sėkmingai įgyvendintos 3 srities “Infrastruktūros ir žemės ūkio verslo plėtra” numatomos priemonės. ES lėšos padės patobulinti viešojo transporto sistemą, gerinant rajono kelių, gatvių, stovėjimo aikštelių kokybę, pagerinti vidaus vandens transporto infrastruktūrą, išplėtoti pėsčiųjų ir dviračių takų tinklą, modernizuoti inžinerinio aprūpinimo sistemų infrastruktūrą, panaudojant alternatyvius energijos šaltinius, plėtoti konkurencingą žemės ūkį ir skatinti ekologiškumą.

Siekiant sustiprinti Savivaldybės veiklą bei efektyviai ją valdyti net 90 proc. finansavimo lėšų planuojama iš ES įgyvendinant projektinę veiklą, kuri prisidės prie Savivaldybės darbo kokybės, tikslingai vykdant planavimą ir finansinę veiklą, gerinimo.

Taip pat projektinė veikla planuojama vykdant darnią verslo, kultūros ir turizmo ir plėtrą, t.y. 76 proc. lėšų planuojama iš ES. Įsisavinus planuojamas 1 srities “Darni verslo, kultūros ir turizmo ir plėtra” lėšas bus sukurta palanki aplinka draugiškam gamtai verslui ir investicijoms bei išplėtotas kultūrinis ir gamtinis turizmas, panaudojant kultūrinį- istorinį paveldą bei unikalius Pamario krašto gamtos išteklius.

Paveikslas 2. Darnios verslo, kultūros ir turizmo ir plėtros srities ir Savivaldybės veiklos stiprinimo srities pasiskirstymas pagal finansavimo šaltinius 2015-2024 metams.



Apibendrinant galime daryti išvadą, kad per metus siekiant sėkmingai įgyvendinti SPP numatytas priemones planuojama įsisavinti apie 184.404,80 tūkst.Eur. iš pagrindinių finansavimo šaltinių, t.y. Savivaldybės bei Valstybės biudžeto, Europos Sąjungos ir kitų finansavimo šaltinių.

3.1.3.1. PRIEMONĖS PRIEDAS – PLANUOJAMŲ ĮRENGTI DVIRAČIŲ TAKŲ SĄRAŠAS

1. Ruguliai–Minija (4228)
2. Povilai–Minija (4271)
3. Šilutė–Povilai–Kintai
4. Šilutė–Rusnė
5. Šilutė–Grabupiai–Ramučiai
6. Šilutė–Pagryniai–Užliekniai
7. Šilutės m. (Cintjoniškių, Gluosnių, Klaipėdos, Lietuvininkų g. ir kt.)
8. Rusnė–Uostadvaris
9. Kintai–Povilai–Ventė
10. Užliekniai–Juknaičiai
11. Juknaičiai–Pašyšiai
12. Pašyšiai–Katyčiai
13. Ramučiai–Gardamas
14. Gardamas–Šyliai
15. Šilutė–Šyša–Tulkiaragė
16. Šilutė–Šyšgiriai
17. Minija–Ventė
18. Minija–Stankiškiei
19. Pasienio dviračio takas (Rusnė–Tatamiškiai–Šilinkai–Galzdonai–Usėnai)
20. Gardamas–Švėkšna–Stemplės
21. Kintai–Svencelė
22. Aukštumala–Atmata
23. Vilkinės žiedas (Uostadvaris)
24. Sakūčiai–Lankupiai–Vilkyčiai
25. Įrengti pėsčiųjų ir dviratininkų takus, apšvietimą Saugų gyvenvietėje
26. Pėsčiųjų ir dviratininkų tako kelyje Nr.165 Šilalė–Ž.Naumiestis–Šilutė atkarpoje Armalėnai–Liaučiai įrengimas
27. Pėsčiųjų ir dviratininkų tako kelyje Šilutė–Vilkyčiai įrengimas
28. Pėsčiųjų apžvalgos tako Rusnės miestelyje nuo Pakalnės upės pagal Skirvytę įrengimas
29. Pėsčiųjų ir dviračių tako Šilutė–Pagryniai rekonstravimas
30. Pėsčiųjų ir dviratininkų tako kelyje Verdainė–Macikai įrengimas

4.1.1.2. PRIEMONĖS PRIEDAS – ŠILUTĖS RAJONO SAVIVALDYBĖS BENDROJO UGDYMO MOKYKLŲ PASTATŲ SĄRAŠAS

1. Švėkšnos „Saulės“ gimnazija, Sodo g. 1, Švėkšna, Šilutės r.
2. Šilutės Žibų pradinė mokykla, K. Kalinausko g. 10, Šilutė
3. Šilutės Vydūno gimnazija, Atgimimo al. 3, Šilutė
4. Žemaičių Naumiesčio gimnazija, Dariaus ir Girėno g. 17, Šilutės r.
5. Šilutės Martyno Jankaus pagrindinė mokykla, Sodu g. 7, Šilutė
6. Šilutės pirmoji gimnazija, K. Kalinausko g. 2, Šilutė
7. Juknaičių pagrindinė mokykla, Juknaičiai, Šilutės r.
8. Vainuto gimnazija, Tauragės g. 14, Vainutas, Šilutės r.
9. Kintų vidurinė mokykla, Kintai, Šilutės r.
10. Šilutės Pamario pagrindinė mokykla, Žalgirio g. 16, Šilutė
11. Katyčių pagrindinė mokykla, Katyčiai, Šilutės r.
12. Saugų Jurgio Mikšo pagrindinė mokykla, Saugos, Šilutės r.
13. Rusnės pagrindinė mokykla, Neringos g. 29, Rusnė, Šilutės r.
14. Šilutės jaunimo ir suaugusiųjų mokymo centras, Liepų g. 16, Šilutė
15. Traksėdžių pagrindinė mokykla, Šilojų g. 15, Traksėdžiai, Šilutės r.
16. Usėnų pagrindinė mokykla, Nemuno g. 2, Usėnai, Šilutės r.
17. Vilkyčių pagrindinė mokykla, Vilkyčiai, Šilutės r.
18. Žemaičių Naumiesčio mokykla-darželis, Klaipėdos g. 14a, Žemaičių Naumiestis, Šilutės r.
19. Švėkšnos specialioji mokykla, Vilkėno I km., Švėkšna, Šilutės r.
20. Rusnės specialioji mokykla, Taikos g. 2, Rusnė, Šilutės r.
21. Gardamo pagrindinė mokykla, Gardamas, Šilutės r.
22. Pašyšių pagrindinė mokykla, Pašyšiai, Šilutės r.

3.1.1.15. PRIEMONĖS PRIEDAS – ŠILUTĖS RAJONO SAVIVALDYBĖS KELIŲ IR GATVIŲ SĄRAŠAS PAGAL SENIŪNIJAS

Eil. Nr.	Objekto pavadinimas	Darbų rūšis
1	2	3
Žemaičių Naumiesčio sen.		
1.	Naujakurių g., Degučių kaimas Nr.2D1 (asfaltbetonio danga)	Paprastasis remontas
2.	Naujakurių g., Degučių kaimas Nr.2D5 (asfaltbetonio danga)	Paprastasis remontas
3.	Žemaičių Naumiestis, kelias Nr.2V17 (žvyro danga)	Kapitalinis remontas
4.	Žemaičių Naumiestis, kelias Nr. 2V1 (žvyro danga)	Kapitalinis remontas
5.	Žemaičių Naumiestis, kelias Nr. 2V43 (žvyro danga)	Paprastasis remontas
6.	Žemaičių Naumiestis, kelias Nr. 2v3 (žvyro danga)	Paprastasis remontas
8.	Žemaičių Naumiesčio Klaipėdos g. Nr.45 daugiabučio kiemo tvarkymo darbai (šaligatvio plytelės)	Paprastasis remontas
9.	Žemaičių Naumiesčio sen. vietinio kelio Nr. 2v3, jungiančio rajoninės reikšmės kelią Nr. 4209 Šilutė - Ramučiai - Gardamas su krašto keliu Nr. 165 Šilalė - Šilutė, rekonstravimas	Rekonstrukcija
Rusnės sen.		
10.	Rusnės miestelio Lakštingalų g. Nr. 3R7 (asfalto danga)	Rekonstrukcija

11.	Rusnės miestelio Lakštingalų g. Nr. 3R8 (asfalto danga)	Paprastasis remontas
12.	Rusnės seniūnija, Pakalnės k., kelias (asfaltbetonio danga)	Paprastasis remontas
13.	Rusnės seniūnija, Vorusnės k., kelias Nr. 3V19	Asfaltavimas
Juknaičių sen.		
14.	Žirgo gatvė 5J4 (asfalto danga)	Paprastasis remontas
15.	Akmenų gatvė 5J2 (grindinio perklojimas)	Paprastasis remontas
16.	Kaštonų g. 5J11 (asfalto danga)	Paprastasis remontas
17.	5J1 (asfalto danga)	Paprastasis remontas
18.	Jakštelių gatvė 5J6 (asfalto danga)	Paprastasis remontas
19.	Rūtų gatvė 5J7 (asfalto danga)	Paprastasis remontas
20.	Šyšos gatvė 5P5 (asfalto danga)	Paprastasis remontas
21.	Beržų gatvė 5P8 (asfalto danga)	Paprastasis remontas
22.	Miško gatvė 5J7a (asfalto danga)	Paprastasis remontas
23.	Okslindžiai - Menklaukiai - Pašyšiai 5V15 (žvyravimas)	Paprastasis remontas
24.	Tarvydai - Rumšai 5V17 (žvyravimas)	Paprastasis remontas
25.	Piktaičiai - Gurgždžiai 5V18 (žvyravimas)	Paprastasis remontas
26.	Tautiškiai - Šilviai 5V20 (žvyravimas)	Paprastasis remontas
27.	Juknaičiai - Kanteriškiai 5V8 (žvyravimas)	Paprastasis remontas
28.	Kanteriškiai - Leitė 5V4 (žvyravimas)	Paprastasis remontas
29.	Domaičiai - Leitė 5V7 (žvyravimas)	Paprastasis remontas
30.	Leitgiriai - Domaičiai 5V6 (žvyravimas)	Paprastasis remontas
Saugų sen.		
31.	Žemaitkiemio k. Bažnyčios g. 7v5	Paprastasis remontas
32.	Privažiavimas prie Norkaičių miško nuo kelio 141 7v6	Paprastasis remontas
33.	Berciškė - Saugos 7v15	Paprastasis remontas
34.	Privažiavimas prie Saugų nuo kelio 141 Kukorų k. Atgimimo g. 7v17	Paprastasis remontas

35.	Saugos - Minijos upė 7v18	Paprastasis remontas
36.	Sakūčiai - Lankupiai - Grumbliai 7v28	Paprastasis remontas
37.	Vilkyčiai - Lankupiai 7v33	Paprastasis remontas
38.	Aisėnai - Vanagai 7v38	Paprastasis remontas
39.	Sakūtėliai - Kebeliai 7v42	Paprastasis remontas
40.	Mantvydai - Grynaičiai 7v44	Paprastasis remontas
Kintų sen.		
41.	Kintų miestelio Uosto g. Nr. 10k6 (asfaltbetonio danga)	Kapitalinis remontas
42.	Kintų miestelio Aušros g. Nr. 10k4 (asfaltbetonio danga)	Kapitalinis remontas
43.	Mažoji gatvė, Sakūčių k. Nr. 10v7 (asfaltbetonio danga)	Paprastasis remontas
44.	Žvejų g., Ventės k. 10v31 (asfaltbetonio danga)	Kapitalinis remontas
Katyčių sen.		
45.	Katyčių miestelio Sirenos gatvė Nr.11k2 (asfaltavimo danga)	Kapitalinis remontas
46.	Katyčių miestelio Gluosnių g. Nr.11v15,(asfaltavimo danga)	Kapitalinis remontas
47.	Kelias Nr. 11v28 Katyčių karjeras -Lazduonėnai	Kapitalinis remontas
48.	Kelias Nr. 11v15 Katyčiai - Uložai	Kapitalinis remontas
49.	Kelias Nr. 11v4 Stubriai - Užkamoniai	Kapitalinis remontas
50.	Kelias Nr. 11v3 Kažemėkai - Sauliai	Kapitalinis remontas
51.	Kelias Nr. 11v39 Privažiavimas prie kelio 11v25 nuo kleio 11v18	Kapitalinis remontas
Švėkšnos sen.		
52.	Švėkšna, Pievų gatvė Nr. 6S30 (asfaltbetonio danga)	Kapitalinis remontas
53.	Švėkšna, Pavasario gatvė Nr. 6S4 (asfaltbetonio danga)	Kapitalinis remontas
54.	Švėkšna, Nemuno gatvė Nr. 6S9 (asfaltbetonio danga)	Kapitalinis remontas
55.	Švėkšna, Knygnešių gatvė Nr. 6S14 (asfaltbetonio danga)	Kapitalinis remontas
Usėnų sen.		

56.	Usėnų sen. kelias Nr. 8V20	Paprastasis remontas
57.	Usėnų sen. kelias Nr. 8V23	Paprastasis remontas
58.	Usėnų sen. kelias Nr. 8V3	Paprastasis remontas
59.	Usėnų sen. kelias Nr. 8S5 Ramunių g- vė	Kapitalinis remontas
60.	Usėnų sen. kelias Nr. 8S9 Pirties g-vė	Kapitalinis remontas
61.	Usėnų sen. kelias Nr.8S10	Kapitalinis remontas
Šilutės sen.		
62.	Pagryniai, Žalioji gatvė Nr. 1P20 (asfaltbetonio danga)	Paprastasis remontas
63.	Šilutės miesto Dariaus ir Girėno gatvė Nr. 1S94 (asfaltbetonio danga ir šaligatviai)	Paprastasis remontas
64.	Šilutės miesto Taikos gatvė Nr. 1S258 (kairės pusės šaligatvis)	Paprastasis remontas
65.	Šilutės miesto Pievų gatvė Nr. 1S106 (šaligatvis)	Paprastasis remontas
66.	Šilutės miesto J. Zauerveino gatvė Nr. 1S170 (asfaltbetonio danga ir šaligatviai)	Kapitalinis remontas
67.	Šilutės miesto Naujoji gatvė Nr. 1S162 (asfaltbetonio danga ir šaligatviai)	Kapitalinis remontas
68.	Šilutės miesto Valstiečių gatvė Nr. 1S226 (asfaltbetonio danga ir šaligatviai)	Kapitalinis remontas
69.	Šilutės miesto Sporto gatvė Nr. 1S341 (asfaltbetonio danga ir šaligatviai)	Kapitalinis remontas
70.	Šilutės miesto Poilsio gatvė Nr. 1S165 (asfaltbetonio danga ir šaligatviai)	Kapitalinis remontas
71.	Šilutės miesto Liepų gatvė Nr. 1S146 (asfaltbetonio danga ir šaligatviai)	Kapitalinis remontas
72.	Šilutės miesto Žibų gatvė Nr. 1S334 (asfaltbetonio danga ir šaligatviai)	Kapitalinis remontas

73.	Šilutės miesto Tulpių gatvė Nr. 1S346 (asfaltbetonio dangos šiurkštinimas)	Paprastasis remontas
74.	Šilutės miesto Smėlyno gatvė Nr. 1S62 (asfaltbetonio dangos šiurkštinimas)	Paprastasis remontas
75.	Šilutės miesto Melioracijos gatvė Nr. 1S66 (asfaltbetonio danga)	Paprastasis remontas
76.	Traksėžiai Pušyno gatvė Nr. 1T3 (asfaltbetonio danga)	Paprastasis remontas
77.	Traksėžiai Bijūnų gatvė Nr. 1v16 (asfaltbetonio danga)	Paprastasis remontas
78.	Pagryniai Pavasario gatvė Nr. 1P12 (asfaltbetonio danga)	Paprastasis remontas
79.	Pagryniai Saulėtekio gatvė Nr. 1P15 (asfaltbetonio danga)	Paprastasis remontas
80.	Pagryniai Naujoji gatvė Nr. 1P11 (asfaltbetonio danga)	Paprastasis remontas
81.	Pagryniai Tujų gatvė Nr. 1P18 (asfaltbetonio danga)	Paprastasis remontas
82.	Armalėnai Žalioji gatvė Nr. 1v143 (asfaltbetonio danga)	Paprastasis remontas
83.	Macikai Pienių gatvė Nr. 1M5 (asfaltbetonio danga)	Paprastasis remontas
84.	Macikai Vilties gatvė Nr. 1M1 (asfaltbetonio danga)	Paprastasis remontas
85.	Macikai Zudermano gatvė Nr. 1v22 (asfaltbetonio danga)	Paprastasis remontas
86.	Laučiai Užupio gatvė Nr. 1L5 (asfaltbetonio danga)	Paprastasis remontas
87.	Laučiai Tujų gatvė Nr. 1L4 (asfaltbetonio danga)	Paprastasis remontas
88.	Laučiai Šusties gatvė Nr. 1L3 (asfaltbetonio danga)	Paprastasis remontas
89.	Grabupiai Jaunimo gatvė Nr. 1G1 (asfaltbetonio danga)	Paprastasis remontas
90.	Grabupiai Tujų gatvė Nr. 1G2 (asfaltbetonio danga)	Paprastasis remontas
91.	Grabupiai Gudobelių gatvė Nr. 1G8 (asfaltbetonio danga)	Paprastasis remontas
92.	Šilutės miesto Gudobelių gatvė Nr. 1S331 (akmenų danga, šaligatviai)	Kapitalinis remontas
93.	Šilutės miesto Vilų gatvė Nr. 1S118 (akmenų danga, šaligatviai)	Kapitalinis remontas

94.	Šilutės miesto Žemaičių gatvė Nr. 1S294 (akmenų dangą)	Paprastasis remontas
Vainuto sen.		
95.	Bikavėnų gyvenvietė Nr.9B1 (asfaltbetonio dangą)	Kapitalinis remontas
96.	Balčių gyvenvietė Nr.9K2 (asfaltbetonio dangą)	Kapitalinis remontas
97.	Gorainių gyvenvietė Nr. 9G1 (asfaltbetonio dangą)	Kapitalinis remontas
98.	Bikavėnų gyvenvietė (asfaltbetonio dangą)	Kapitalinis remontas
Gardamo sen.		
99.	Gardamo miestelio Sodų gatvė Nr. 4G2 (asfaltbetonio dangą)	Kapitalinis remontas
100.	Gardamo miestelio Pievų gatvė Nr. 4G3 (asfaltbetonio dangą)	Kapitalinis remontas
101.	Gardamo miestelio Jaunimo gatvė Nr. 4G4 (asfaltbetonio dangą)	Kapitalinis remontas
102.	Gardamo miestelio Tenenio gatvė Nr. 4G7 (asfaltbetonio dangą)	Kapitalinis remontas